Образец по чл.53, ал 6 от НСГ

Изготвил: тех Асен Пилчев

.....

/име, фамилия/ подпис: .....

дата: 10.09.2018 г.,

№ и дата на удостоверението за упражняване на Лесовъдска практика: 10141/18.01.2018

Одобрил: .....

.....

/име, фамилия/ подпис: .....

дата: .....г.,

№ и дата на удостоверението за упражняване на Лесовъдска практика: .....

ТЕХНОЛОГИЧЕН ПЛАН № .....

За добив на дървесина от отдел 14 подотдел 6

На ТП „ДГС Доспат" /*попълва се само за държавни гори*/

Община Доспат; Землище Доспат;

Имот с (кадастрален идентификатор/ КВС) № ..... /попълва се само за недържавни гори/

I. Схема за добива на дървесина от насаждението

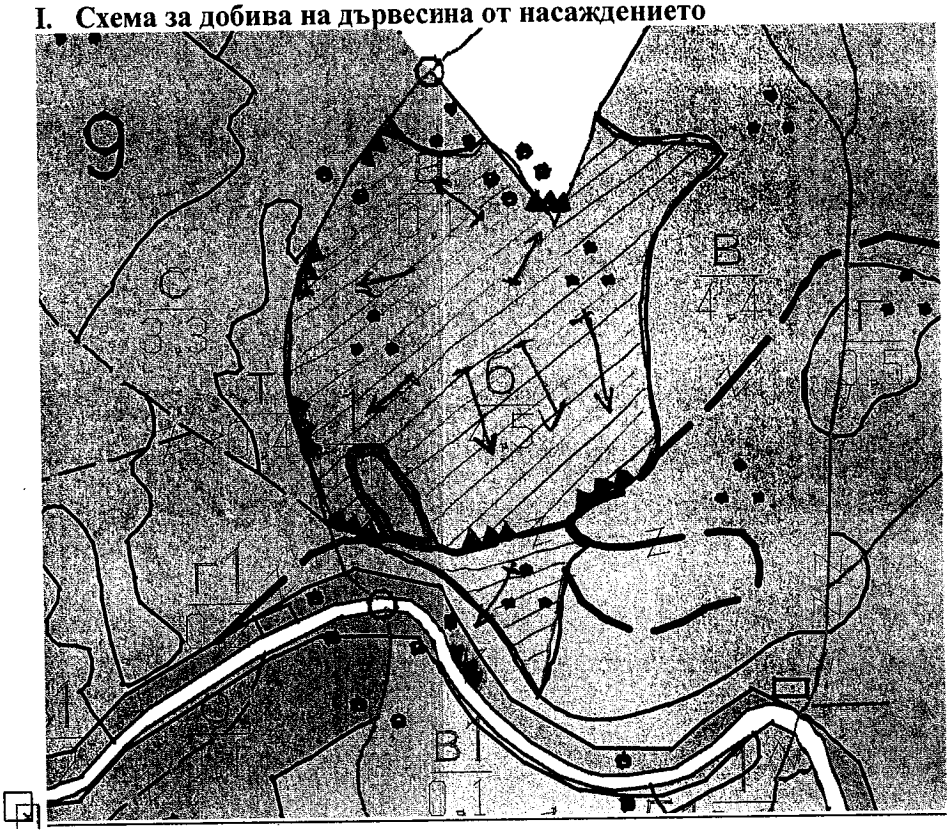

++++	проектирани коларски вр извозни пътища	»-»-»-	проектирани тракторно вр. извозни пътища
-------	съществуващи извозни пътища	▲▲▲	временен склад
====	сиществуващ автомобилен път	xxxxx	трасе на въжена линия
^^^^^	технологична просека	=+=+=	проектиран автомобилен път
→	посока	—	насаждение

На схемата задължително се нанасят контурите на насажднието/имот, съществуващи и проектирани временни горски пътища, технологичните просеки, просеките за въжени линии, извозни пътища, временни складовер както и връзката им със съществуващата автомобилна пътна мреж

Характеристика на насаждението

1. Вид на сечта ...Прочистване.../ интензивност .....%
Втори вид сеч ...../ интензивност .....%
2. Площ на подотдел ...4,0...ха Размер на сечището...4,5...ха
3. Състав по план/програма....., действителен.....
5. Запас на 1 ха: с клони...171.....куб.м/ха, без клони.....куб.м/ха.
6. Среден наклон на терена ...19.....градуса.
7. Очакван добив от маркираната дървесина ..... лежаща маса, куб.м.

дърв. вид/категория						дърв. вид/категория						стр.
едра	11					дребна	28					върши-на 75
средна	77					дърва						

8. Наличие и характеристика на подраста преди сечта (състав, възраст, средна височина % на покритие) .....
.....
9. Средно извозно растояние ...100м.;
10. Други характеристики на насаждението (*токовища, сватбовища, надлесни дървета, сервитути, защитени територии, Натура 2000, защитени видове описани в доклада за гори с висока консервационна стойност, мъртва дървесина, вододайни зони, биологично разнообразие и др.*)
.....
Спешиална Натура 6

III. Технологични указания

1. Дървесината в насаждението да се добива при спазване на технологичната схема по т. **I.**
2. Сечта ще се извършва с (моторен трион, ръчно, машини; кастренето на отсечените стъбла се извършва: в сечището, на временен склад) .....
.....
3. Извозът от сечището до временните складове ще се осъществява с ниеботжска.....
...пата.....с.минимална.....ширина.....техника.....
4. Проектирани нови горски автомобилни пътища съгласно Наредба 5 за строителство в горските територии без промяна на предназначението им: дължина .....м. широчина ..... м.
5. Изграждане и ремонт на временни извозни горски пътища:
5.1. Тракторни – допустимо разстояние между тях .....м. (не по-малко от 40м.), дължина .....м. широчина 4м.
5.2. Коларски – разстояние между тях .....м. (не по-малко от 40м.), дължина .....м. широчина.....м.
6. Просеки за въжени линии: .....бр.
допустимо разстояние между просеките.....м., дължина.....м., широчина.....м.
7. Направа на технологични просеки.....бр.
8. Изграждане на нови временни складове (бр., площ в ха) .....3бр. 01ха.....
.....
9. Мерки за опазване на оставащите на корен дървета, подраста, младиняка и почвата при.....определяне.....посоката.....на.....падане.....и.....
10. Начини за почистване на сечището .....ръчно.....трион.....метлата.....
11. Други указания: .....
.....Да.не.се.нарушава.....
Да се изнасят битовите отпадъци от сечището извън горските територии на определените за това места.
12. Всички операции по подготвителните и основните работи да се извършват съгласно изискванията на Правилника за здравословни и безопасни условия на труд в горите и правилата за противопожарна безопасност в горите.

ЗАПОЗНАТ с технологичния план: ...../попълва се след издаването на позволителното за сеч/
Лицето по чл. 108, ал. 2 от ЗГ, на което е издадено позволително за сеч № .....
.....
рите имена, подпис, дата -№ и дата на удостоверението за упражняване на лесовъдска практика:
.....

Образец по чл.53, ал 6 от НСГ

Изготвил: .....
инж. Николай Иванов
/име, фамилия/ подпис: .....
дата: 20.03.11 г.,
№ и дата на удостоверението за упражняване на Лесовъдска практика: 9016/05.03.13г.

Одобрил: .....
.....
/име, фамилия/ подпис: .....
дата: .....г.,
№ и дата на удостоверение за упражняване на Лесовъдска практика: .....

ТЕХНОЛОГИЧЕН ПЛАН № .....

За добив на дървесина от отдел 16 подотдел „И"
На ТП „ДГС Доспат" /*попълва се само за държавни гори*/
Община Доспат; Землище Доспат;
Имот с (кадастрален идентификатор/ КВС) № ..... /попълва се само за недържавни гори/

I. Схема за добива на дървесина от насаждението

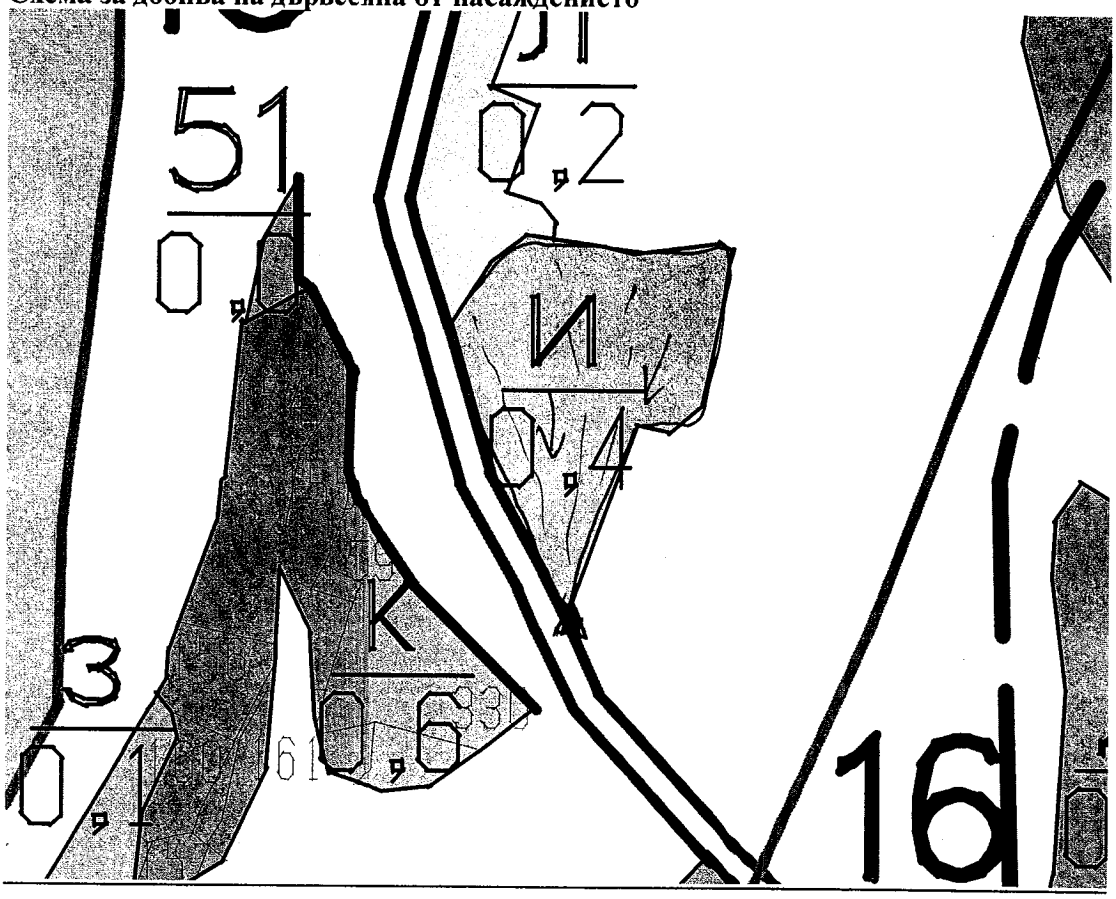

++++	проектирани коларски вр извозни пътища	»-»-»-	проектирани тракторно вр. извозни пътища
-------	съществуващи извозни пътища	▲▲▲	временен склад
====	сиществуващ автомобилен път	xxxxx	трасе на въжена линия
^^^^^	технологична просека	=+=+=	проектиран автомобилен път
←	Насаждения	→	Посока на извоз

На схемата задължително се нанасят контурите на насаждието/имот, съществуващи и проектирани временни горски пътища, технологичните просеки, просеките за въжени линии, извозни пътища, временни складовер както и връзката им със съществуващата автомобилна пътна мрежа

Характеристика на насаждението

1. Вид на сечта ...Групово - постепенно.../ интензивност ...15...%
Втори вид сеч .../ интензивност ...%
2. Площ на подотдел ...0.4...ха Размер на сечището...0.4...ха
3. Състав по план/програма...6Б10 ЕСТ..., действителен...6Б10...
5. Запас на 1 ха: с клони.....куб.м/ха, без клони...375...куб.м/ха.
6. Среден наклон на терена ...26...градуса.
7. Очакван добив от маркираната дървесина ...28... лежаща маса, куб.м.

дърв. вид/категория	Бб					дърв. вид/категория	Бб						
едра	21					дребна	—					върши-на	
средна	2					дърва	5						

8. Наличие и характеристика на подраста преди сечта (състав, възраст, средна височина % на покритие) ...липсва...
...
9. Средно извозно растояние ...20 м...;
10. Други характеристики на насаждението (*токовища, сватбовища, надлесни дървета, сервитути, защитени територии, Натура 2000, защитени видове описани в доклада за гори с висока консервационна стойност, мъртва дървесина, вододайни зони, биологично разнообразие и др.*)
...Буферна - Специална Н2000...
...

III. Технологични указания

1. Дървесината в насаждението да се добива при спазване на технологичната схема по т. **I.**
2. Сечта ще се извършва с (моторен трион, ръчно, машини; кастренето на отсечените стъбла се извършва: в сечището, на временен склад) ...с МТ, ръчно / кастренето ще бъде отсеч. стъбло по стъбло в сечището...
3. Извозът от сечището до временните складове ще се осъществява с ...животинска тяга или сляп...
4. Проектирани нови горски автомобилни пътища съгласно Наредба 5 за строителство в горските територии без промяна на предназначението им: дължина .....м. широчина ..... м.
5. Изграждане и ремонт на временни извозни горски пътища:
5.1. Тракторни – допустимо разстояние между тях .....м. (не по-малко от 40м.), дължина .....м. широчина 4м.
5.2. Коларски – разстояние между тях .....м. (не по-малко от 40м.), дължина .....м. широчина.....м.
6. Просеки за въжени линии: .....бр.
допустимо разстояние между просеките.....м., дължина.....м., широчина.....м.
7. Направа на технологични просеки.....бр.
8. Изграждане на нови временни складове (бр., площ в ха) ...1 х 0,1 ха...
...
9. Мерки за опазване на оставащите на корен дървета, подраста, младиняка и почвата ...преди започване изработката на сечището...
10. Начини за почистване на сечището ...събиране на отпора на купчини...
11. Други указания: ...Битовите отпадъци ще се събират в кофи и ще се изнасят в близките населени места...
Да се изнасят битовите отпадъци от сечището извън горските територии на определените за това места.
12. Всички операции по подготвителните и основните работи да се извършват съгласно изискванията на Правилника за здравословни и безопасни условия на труд в горите и правилата за противопожарна безопасност в горите.

ЗАПОЗНАТ с технологичния план: ...../попълва се след издаването на позволителното за сеч/
Лицето по чл. 108, ал. 2 от ЗГ, на което е издадено позволително за сеч № .....
...
рите имена, подпис, дата -№ и дата на удостоверението за упражняване на лесовъдска практика:
.....

Образец по чл.53, ал 6 от НСГ

Изготвил: .....
инж. Николай Чехлов
/име, фамилия/подпис: .....
дата: 22.09.18 г.,
№ и дата на удостоверението за упражняване на Лесовъдска практика: 9016705-01.13г.

Одобрил: .....
/име, фамилия/ подпис: .....
дата: .....г.,
№ и дата на удостоверението за упражняване на Лесовъдска практика: .....

ТЕХНОЛОГИЧЕН ПЛАН № .....

За добив на дървесина от отдел..... 19 ..... подотдел..... „в"
На ТП „ДГС Доспат" /*попълва се само за държавни гори*/
Община Доспат; Землище гр. Доспат;
Имот с (кадастрален идентификатор/ КВС) № ..... /попълва се само за недържавни гори/

I. Схема за добива на дървесина от насаждението

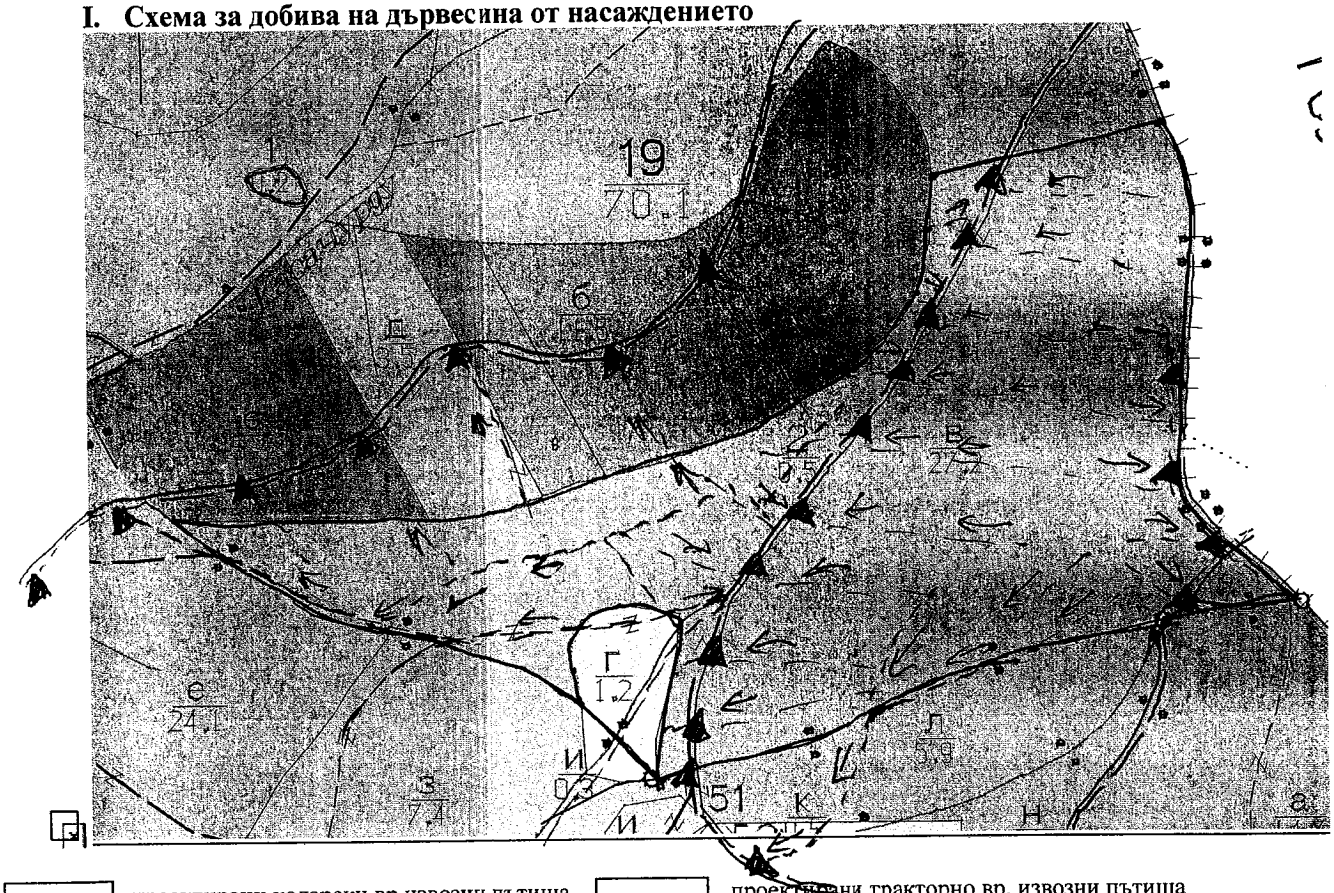

++++	проектирани коларски вр извозни пътища	»-»-»-	проектирани тракторно вр. извозни пътища
-------	съществуващи извозни пътища	▲▲▲	временен склад
====	сиществуващ автомобилен път	xxxxx	трасе на въжена линия
^^^^^	технологична просека	=+=+=	проектиран автомобилен път
—	насаждения	→	посока на извоз

На схемата задължително се нанасят контурите на насаждението/имот, съществуващи и проектирани временни горски пътища, технологичните просеки, просеките за въжени линии, извозни пътища, временни складовер както и връзката им със съществуващата автомобилна пътна мреж

Характеристика на насаждението

1. Вид на сечта ...Групово – постепенно.../ интензивност ...%
Втори вид сеч .../ интензивност ...%
2. Площ на подотдел ...27,2... ха Размер на сечището...27,2...ха
3. Състав по план/програма ...80 8 ! см 2..., действителен...80 8 ! см 2...
5. Запас на 1 ха: с клони...449...куб.м/ха, без клони...куб.м/ха.
6. Среден наклон на терена ...24...градуса.
7. Очакван добив от маркираната дървесина ...1917... лежаща маса, куб.м.

дърв. вид/категория	бб	см				дърв. вид/категория	бб	см					
едра	1140	459				дребна	2	–				върши-на	
средна	33	18				дърва	156	59					

8. Наличие и характеристика на подраста преди сечта (състав, възраст, средна височина % на покритие) ...подраст от смърч на групи в добро състояние...
...
9. Средно извозно растояние ...150 м...;
10. Други характеристики на насаждението (*токовища, сватбовища, надлесни дървета, сервитути, защитени територии, Натура 2000, защитени видове описани в доклада за гори с висока консервационна стойност, мъртва дървесина, вододайни зони, биологично разнообразие и др.*)
...Горница – Специални Н2000...
...

III. Технологични указания

1. Дървесината в насаждението да се добива при спазване на технологичната схема по т. **I.**
2. Сечта ще се извършва с (моторен трион, ръчно, машини; кастренето на отсечените стъбла се извършва: в сечището, на временен склад) ...с МТ, ръчно, по-голямата част от отсечените стъбла ще остане в сечището...
3. Извозът от сечището до временните складове ще се осъществява с ...животински тегло или специализирани горски трактори...
4. Проектирани нови горски автомобилни пътища съгласно Наредба 5 за строителство в горските територии без промяна на предназначението им: дължина .....м. широчина ..... м.
5. Изграждане и ремонт на временни извозни горски пътища:
5.1. Тракторни – допустимо разтояние между тях .....м. (не по-малко от 40м.), дължина .....м. широчина 4м.
5.2. Коларски – разтояние между тях .....м. (не по-малко от 40м.), дължина .....м. широчина.....м.
6. Просеки за въжени линии: .....бр.
допустимо разтояние между просеките.....м., дължина.....м., широчина.....м.
7. Направа на технологични просеки.....бр.
8. Изграждане на нови временни складове (бр., площ в ха)1 бр. х 0,1 ха...
...
9. Мерки за опазване на оставащите на корен дървета, подраста, младинята и почвата ...Правилно засечане, мерки против изтегляне...
10. Начини за почистване на сечището ...събиране отпред по пътищата в сечището...
11. Други указания: ...Голямата част от дървата се събира в купове и....
...изнася в близките контейнери...
Да се изнасят битовите отпадъци от сечището извън горските територии на определените за това места.
12. Всички операции по подготвителните и основните работи да се извършват съгласно изискванията на Правилника за здравословни и безопасни условия на труд в горите и правилата за противопожарна безопасност в горите.

ЗАПОЗНАТ с технологичния план: ...../попълва се след издаването на позволителното за сеч/
Лицето по чл. 108, ал. 2 от ЗГ, на което е издадено позволително за сеч № .....
...
рите имена, подпис, дата -№ и дата на удостоверението за упражняване на лесовъдска практика:
.....

Образец по чл.53, ал 6 от НСГ

Изготвил: .....
инж. Николай Иванов
/име, фамилия/ подпис: .....
дата: 24.08.18 г.,
№ и дата на удостоверението за упражняване на Лесовъдска практика: 0016/05.03.13г.

Одобрил: .....
.....
/име, фамилия/ подпис: .....
дата: .....г.,
№ и дата на удостоверението за упражняване на Лесовъдска практика: .....

ТЕХНОЛОГИЧЕН ПЛАН № .....

За добив на дървесина от отдел 162 подотдел „Г"
На ТП „ДГС Доспат" /*попълва се само за държавни гори*/
Община Доспат; Землище с. Лудо;
Имот с (кадастрален идентификатор/ КВС) № ..... /попълва се само за недържавни гори/

I. Схема за добива на дървесина от насаждението

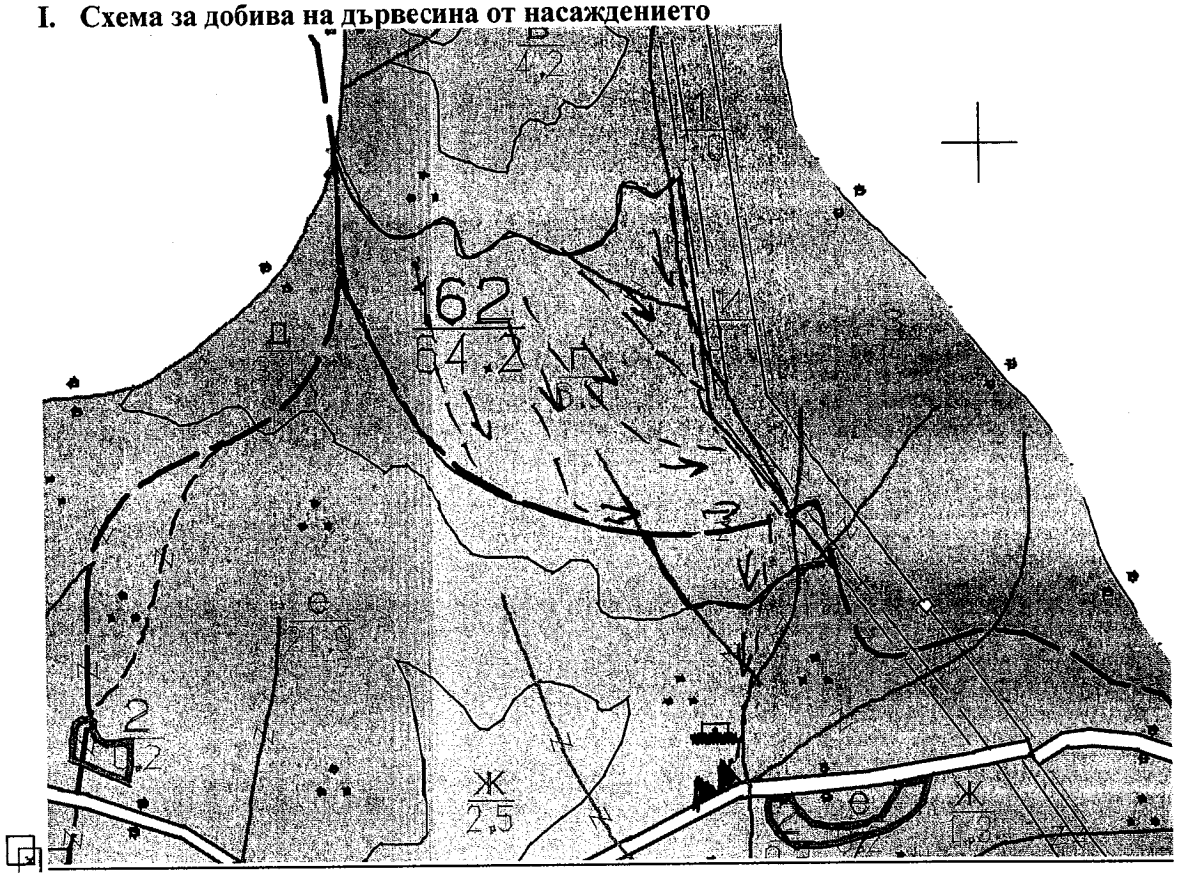

++++	проектирани коларски вр извозни пътища	»-»-»-	проектирани тракторно вр. извозни пътища
-------	съществуващи извозни пътища	▲▲▲	временен склад
====	сиществуващ автомобилен път	xxxxx	трасе на въжена линия
^^^^^	технологична просека	=+=+=	проектиран автомобилен път
—	Насаждение	→	посока на извоз

На схемата задължително се нанасят контурите на насаждието/имот, съществуващи и проектирани временни горски пътища, технологичните просеки, просеките за въжени линии, извозни пътища, временни складовер както и връзката им със съществуващата автомобилна пътна мрежа.

Характеристика на насаждението

1. Вид на сечта ....Постепенно – котловинна..... / интензивност ....17....%
Втори вид сеч ..... / интензивност .....%
2. Площ на подотдел ....6,9....ха Размер на сечището....6,9....ха
3. Състав по план/програма....бб 10 ест....., действителен....бб 10 ест.....
5. Запас на 1 ха: с клони.....куб.м/ха, без клони....212....куб.м/ха.
6. Среден наклон на терена ....14....градуса.
7. Очакван добив от маркираната дървесина ....238.... лежаща маса, куб.м.

дърв. вид/категория	бб					дърв. вид/категория	бб						
едра	188					дребна	–						
средна	13					дърва	37					върши-на	

8. Наличие и характеристика на подраста преди сечта (състав, възраст, средна височина % на покритие) ...подраст от ббор върху 80% от площа височина до 3м.....
9. Средно извозно растояние 150 м.....;
10. Други характеристики на насаждението (*токовища, сватбовища, надлесни дървета, сервитути, защитени територии, Натура 2000, защитени видове описани в доклада за гори с висока консервационна стойност, мъртва дървесина, вододайни зони, биологично разнообразие и др.*)
.....функция – дървопроизводително.....

III. Технологични указания

1. Дървесината в насаждението да се добива при спазване на технологичната схема по т. **I.**
2. Сечта ще се извършва с (моторен трион, ръчно, машини; кастренето на отсечените стъбла се извършва: в сечището, на временен склад) с МТ, ръчно, кастренето в сечището.....
3. Извозът от сечището до временните складове ще се осъществява с ...животинско тяго или специализиран. трактор на сортименти.....
4. Проектирани нови горски автомобилни пътища съгласно Наредба 5 за строителство в горските територии без промяна на предназначението им: дължина .....м. широчина ..... м.
5. Изграждане и ремонт на временни извозни горски пътища:
   5.1. Тракторни – допустимо разтояние между тях .....м. (не по-малко от 40м.), дължина .....м. широчина 4м.
   5.2. Коларски – разтояние между тях .....м. (не по-малко от 40м.), дължина .....м. широчина.....м.
6. Просеки за въжени линии: .....бр.
допустимо разтояние между просеките.....м., дължина.....м., широчина.....м.
7. Направа на технологични просеки.....бр.
8. Изграждане на нови временни складове (бр., площ в ха) ...10 бр - хо 0,1 хо.....
9. Мерки за опазване на оставащите на корен дървета, подраста, младиняка и почвата ...правилно косоко на наваляне, мерки против набелване.....
10. Начини за почистване на сечището ...събиране отпада на купки в сечището.....
11. Други указания: ...битовия отпад да се събира в чували и изнася в близките контейнери.....
Да се изнасят битовите отпадъци от сечището извън горските територии на определените за това места.
12. Всички операции по подготвителните и основните работи да се извършват съгласно изискванията на Правилника за здравословни и безопасни условия на труд в горите и правилата за противопожарна безопасност в горите.

ЗАПОЗНАТ с технологичния план: ...../попълва се след издаването на позволителното за сеч/
Лицето по чл. 108, ал. 2 от ЗГ, на което е издадено позволително за сеч № .....
.....
рите имена, подпис, дата -№ и дата на удостоверението за упражняване на лесовъдска практика: .....

Образец по чл.53, ал 6 от НСГ

Изготвил: .....
инж. Николай Цекалов
/име, фамилия/ подпис: .....
дата: 13.07.18 г.,
№ и дата на удостоверението за упражняване на Лесовъдска практика: 9016/05.03.13г.

Одобрил: .....
.....
/име, фамилия/ подпис: .....
дата: .....г.,
№ и дата на удостоверението за упражняване на Лесовъдска практика: .....

ТЕХНОЛОГИЧЕН ПЛАН № .....

За добив на дървесина от отдел..... 171 ..... подотдел..... в ч
На ТП „ДГС Доспат" /*попълва се само за държавни гори*/
Община Доспат; Землище .....Доспат.....;
Имот с (кадастрален идентификатор/ КВС) № ..... /попълва се само за недържавни гори/

I. Схема за добива на дървесина от насаждението

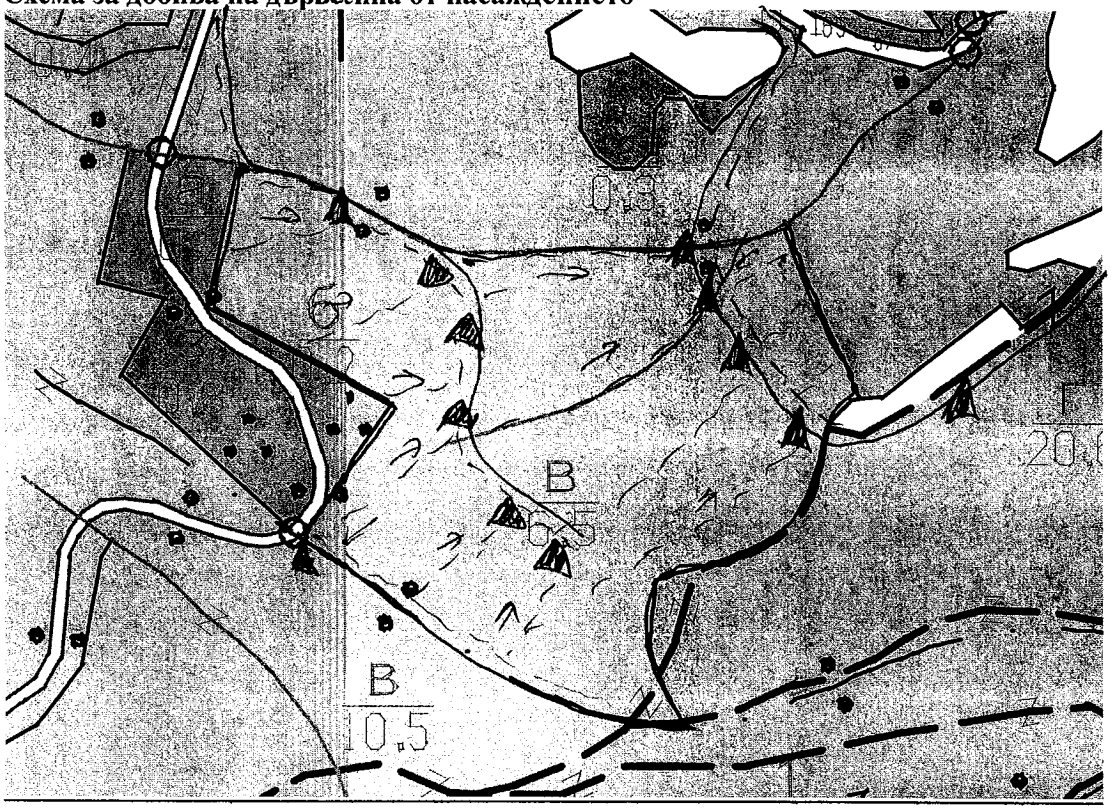

++++	проектирани коларски вр извозни пътища	»-»-»-	проектирани тракторно вр. извозни пътища
-------	съществуващи извозни пътища	▲▲▲	временен склад
====	сиществуващ автомобилен път	xxxxx	трасе на въжена линия
^^^^^	технологична просека	=+=+=	проектиран автомобилен път
——	насаждение	→	посока на извоз

На схемата задължително се нанасят контурите на насаждието/имот, съществуващи и проектирани временни горски пътища, технологичните просеки, просеките за въжени линии, извозни пътища, временни складовер както и връзката им със съществуващата автомобилна пътна мрежа

Характеристика на насаждението

1. Вид на сечта ..Групово - постепенно...../ интензивност ..15.....%
Втори вид сеч ...../ интензивност .....%
2. Площ на подотдел ..6,5..ха Размер на сечището....6,5.....ха
3. Състав по план/програма....8Бг 1см2....., действителен..8Бг 1см6.....
5. Запас на 1 ха: с клони.....куб.м/ха, без клони..588.....куб.м/ха.
6. Среден наклон на терена .....градуса.
7. Очакван добив от маркираната дървесина ..... 549 лежаща маса, куб.м.

дърв. вид/категория	см	бб				дърв. вид/категория	см	бб					
едра	224	189				дребна	2	2				върши-на	
средна	28	36				дърва	26	42					

8. Наличие и характеристика на подраста преди сечта (състав, възраст, средна височина % на покритие) ..подраст от смрч 10 години на групи в добро състояние h = 4м.....
9. Средно извозно растояние ....50 м.....;
10. Други характеристики на насаждението (*токовища, сватбовища, надлесни дървета, сервитути, защитени територии, Натура 2000, защитени видове описани в доклада за гори с висока консервационна стойност, мъртва дървесина, вододайни зони, биологично разнообразие и др.*)
.....фуражни - Следователно Н2000 зона 6.....

III. Технологични указания

1. Дървесината в насаждението да се добива при спазване на технологичната схема по т. **I.**
2. Сечта ще се извършва с (моторен трион, ръчно, машини; кастренето на отсечените стъбла се извършва: в сечището, на временен склад) ..МТ, ръчи, кастренето ще се извършва в сечището.....
3. Извозът от сечището до временните складове ще се осъществява с ..животинско тяло или специализирани горски трактор по вече съществуващи.....
4. Проектирани нови горски автомобилни пътища съгласно Наредба 5 за строителство в горските територии без промяна на предназначението им: дължина .....м. широчина ..... м.
5. Изграждане и ремонт на временни извозни горски пътища:
5.1. Тракторни – допустимо разтояние между тях .....м. (не по-малко от 40м.), дължина .....м. широчина 4м.
5.2. Коларски – разтояние между тях .....м. (не по-малко от 40м.), дължина .....м. широчина.....м.
6. Просеки за въжени линии: .....бр.
допустимо разтояние между просеките.....м., дължина.....м., широчина.....м.
7. Направа на технологични просеки.....бр.
8. Изграждане на нови временни складове (бр., площ в ха) ..5 х 0,1 ха.....
.....
9. Мерки за опазване на оставащите на корен дървета, подраста, младиняка и почвата ..трактора носено по възможност, мерки против повреждането от-дър.....
10. Начини за почистване на сечището ..събиране отпада на купчини в сечището.....
11. Други указания: ..битовите-отпад да се събират в чували и изнасят в близките населени места.....
Да се изнасят битовите отпадъци от сечището извън горските територии на определените за това места.
12. Всички операции по подготвителните и основните работи да се извършват съгласно изискванията на Правилника за здравословни и безопасни условия на труд в горите и правилата за противопожарна безопасност в горите.

ЗАПОЗНАТ с технологичния план: ...../попълва се след издаването на позволителното за сеч/
Лицето по чл. 108, ал. 2 от ЗГ, на което е издадено позволително за сеч № .....
.....
рите имена, подпис, дата -№ и дата на удостоверението за упражняване на лесовъдска практика:
.....

Образец по чл.53, ал 6 от НСГ

Изготвил: .....
инж. Николай Иванов
/име, фамилия/ подпис: .....
дата: 02.08.18 г.,
№ и дата на удостоверението за упражняване на Лесовъдска практика: 9016/05.03.19г.

Одобрил: ....
/име, фамилия/ подпис: ....
дата: .....г.,
№ и дата на удостоверението за упражняване на Лесовъдска практика: .....

ТЕХНОЛОГИЧЕН ПЛАН № .....

За добив на дървесина от отдел 167 подотдел е
На ТП „ДГС Доспат" /*попълва се само за държавни гори*/
Община Доспат; Землище Доспат;
Имот с (кадастрален идентификатор/ КВС) № ..... /попълва се само за недържавни гори/

I. Схема за добива на дървесина от насаждението

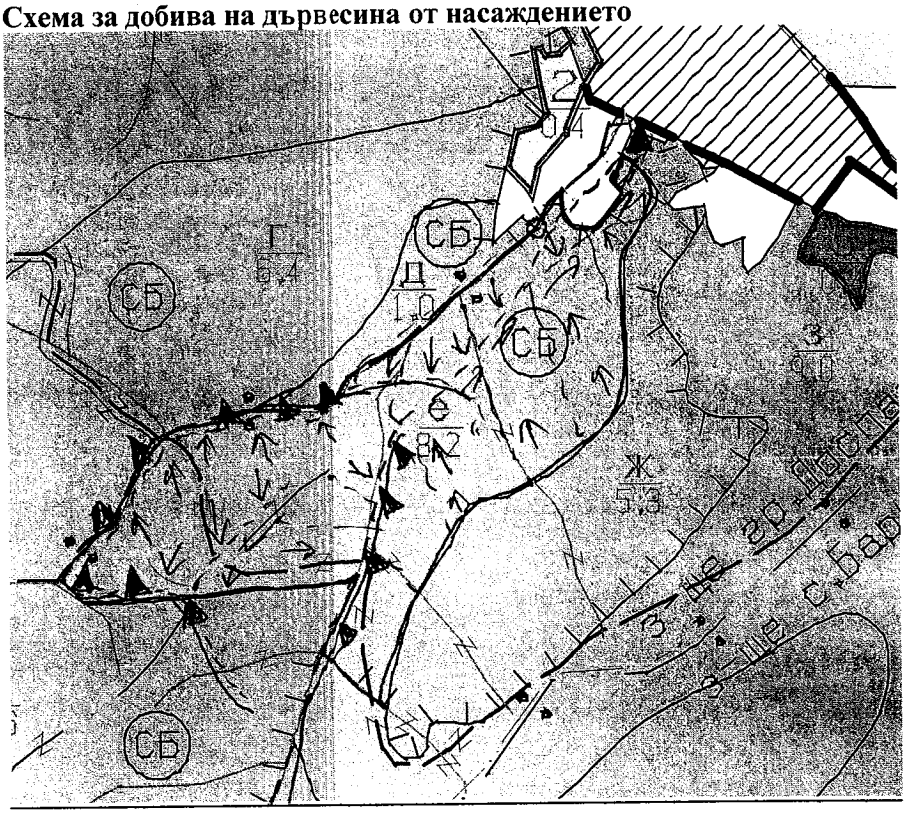

++++	проектирани коларски вр извозни пътища	»-»-»-	проектирани тракторно вр. извозни пътища
-------	съществуващи извозни пътища	▲▲▲	временен склад
====	сиществуващ автомобилен път	xxxxx	трасе на въжена линия
^^^^^	технологична просека	=+=+=	проектиран автомобилен път
⌒	насаждения	→	посока на извоз

На схемата задължително се нанасят контурите на насаждението/имот, съществуващи и проектирани временни горски пътища, технологичните просеки, просеките за въжени линии, извозни пътища, временни складовер както и връзката им със съществуващата автомобилна пътна мрежа

Характеристика на насаждението

1. Вид на сечта Групово - постепенно / интензивност 15 %
Втори вид сеч ..... / интензивност ..... %
2. Площ на подотдел 8,2 ха Размер на сечището 8,2 ха
3. Състав по план/програма 8 ест, 6Д2., действителен 6 ест 4
5. Запас на 1 ха: с клони .....куб.м/ха, без клони 593 куб.м/ха.
6. Среден наклон на терена 24 градуса.
7. Очакван добив от маркираната дървесина 602 лежаща маса, куб.м.

дърв. вид/категория	бр	см				дърв. вид/категория	бр	см					
едра	299	152				дребна	4	-				върши-на	
средна	67	5				дърва	51	24					

8. Наличие и характеристика на подраста преди сечта (състав, възраст, средна височина % на покритие) в участъците по ръбовете подраста е от смърч по 3м височина, а по ямите гора дъбов подраст около 4 м
9. Средно извозно растояние 150 м.;
10. Други характеристики на насаждението (*токовища, сватбовища, надлесни дървета, сервитути, защитени територии, Натура 2000, защитени видове описани в доклада за гори с висока консервационна стойност, мъртва дървесина, вододайни зони, биологично разнообразие и др.*) дивеч - Спешално - семенно бозо

III. Технологични указания

1. Дървесината в насаждението да се добива при спазване на технологичната схема по т. **I.**
2. Сечта ще се извършва с (моторен трион, ръчно, машини; кастренето на отсечените стъбла се извършва: в сечището, на временен склад) с МТ, ръчно, кастренето до слово в сечището
3. Извозът от сечището до временните складове ще се осъществява с специализирани горски трактор по вси сечищ до 6 м.
4. Проектирани нови горски автомобилни пътища съгласно Наредба 5 за строителство в горските територии без промяна на предназначението им: дължина .....м. широчина ..... м.
5. Изграждане и ремонт на временни извозни горски пътища:
5.1. Тракторни – допустимо разтояние между тях .....м. (не по-малко от 40м.), дължина .....м. широчина 4м.
5.2. Коларски – разтояние между тях .....м. (не по-малко от 40м.), дължина .....м. широчина.....м.
6. Просеки за въжени линии: .....бр.
допустимо разтояние между просеките.....м., дължина.....м., широчина.....м.
7. Направа на технологични просеки.....бр.
8. Изграждане на нови временни складове (бр., площ в ха) 5 к 0,1 ха
9. Мерки за опазване на оставащите на корен дървета, подраста, младиняка и почвата правилно косене по появане, норми против повреждане по ост. дървета
10. Начини за почистване на сечището събиране отпада по купи в сечището
11. Други указания: Битовия отпор да се събира в торби и изхвърля в близките контейнери
Да се изнасят битовите отпадъци от сечището извън горските територии на определените за това места.
12. Всички операции по подготвителните и основните работи да се извършват съгласно изискванията на Правилника за здравословни и безопасни условия на труд в горите и правилата за противопожарна безопасност в горите.

ЗАПОЗНАТ с технологичния план: ...../попълва се след издаването на позволителното за сеч/
Лицето по чл. 108, ал. 2 от ЗГ, на което е издадено позволително за сеч № .....
.....
рите имена, подпис, дата -№ и дата на удостоверението за упражняване на лесовъдска практика:
.....

Образец по чл.53, ал 6 от НСГ

Изготвил: .....
инж. Николай Кехайов
/име, фамилия/ подпис: .....
дата: 08.10.18 г.,
№ и дата на удостоверението за упражняване на Лесовъдска практика: 9016/05.03.13г.

Одобрил: .....
...../.....
/име, фамилия/ подпис: .....
дата: .....г.,
№ и дата на удостоверението за упражняване на Лесовъдска практика: .....

ТЕХНОЛОГИЧЕН ПЛАН № .....

За добив на дървесина от отдел 170 подотдел „Г"
На ТП „ДГС Доспат" /*попълва се само за държавни гори*/
Община Доспат; Землище Доспат;
Имот с (кадастрален идентификатор/ КВС) № ..... /попълва се само за недържавни гори/

I. Схема за добива на дървесина от насаждението

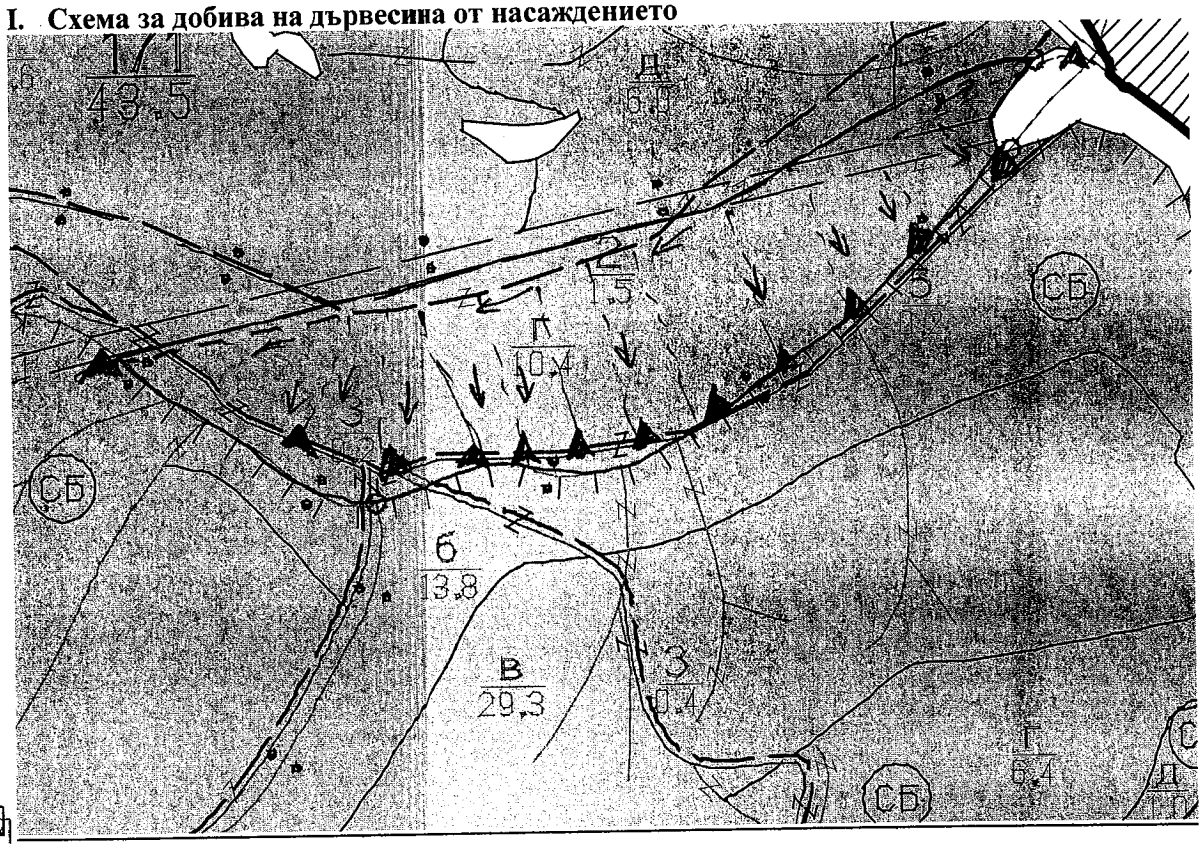

++++	проектирани коларски вр извозни пътища	»-»-»-	проектирани тракторно вр. извозни пътища
-------	съществуващи извозни пътища	▲▲▲	временен склад
====	сиществуващ автомобилен път	xxxxx	трасе на въжена линия
^^^^^	технологична просека	=+=+=	проектиран автомобилен път
—	насаждение	→	посока на извоз

На схемата задължително се нанасят контурите на насаждението/имот, съществуващи и проектирани временни горски пътища, технологичните просеки, просеките за въжени линии, извозни пътища, временни складовер както и връзката им със съществуващата автомобилна пътна мреж

Характеристика на насаждението

1. Вид на сечта ...Групово - постепенно.../ интензивност 20 %
Втори вид сеч ...../ интензивност ..... %
2. Площ на подотдел 10,4 ха Размер на сечището 10,4 ха 509 : сн 1
3. Състав по план/програма 509 : сн 1, действителен .....
5. Запас на 1 ха: с клони 319 куб.м/ха, без клони .....куб.м/ха.
6. Среден наклон на терена ...24... градуса.
7. Очакван добив от маркираната дървесина ...608... лежаща маса, куб.м.

дърв. вид/категория	бб	сн				дърв. вид/категория	бб	сн						
едра	357	118				дребна	3	—				върши-на		
средна	58	6				дърва	58	8						

8. Наличие и характеристика на подраста преди сечта (състав, възраст, средна височина % на покритие) ...сн 8, бб 2 в добро състояние по групи височино до 3м.....
9. Средно извозно растояние ...100 м...;
10. Други характеристики на насаждението (*токовища, сватбовища, надлесни дървета, сервитути, защитени територии, Натура 2000, защитени видове описани в доклада за гори с висока консервационна стойност, мъртва дървесина, вододайни зони, биологично разнообразие и др.*) ...фуражно - дървопроизводителни.....

III. Технологични указания

1. Дървесината в насаждението да се добива при спазване на технологичната схема по т. **I.**
2. Сечта ще се извършва с (моторен трион, ръчно, машини; кастренето на отсечените стъбла се извършва: в сечището, на временен склад) с МГ, ръчно, по-голямата от отсечените стъбла ще остане в сечището.....
3. Извозът от сечището до временните складове ще се осъществява с животински тегл или специализиран горски трактор.....
4. Проектирани нови горски автомобилни пътища съгласно Наредба 5 за строителство в горските територии без промяна на предназначението им: дължина .....м. широчина ..... м.
5. Изграждане и ремонт на временни извозни горски пътища:
5.1. Тракторни – допустимо разтояние между тях .....м. (не по-малко от 40м.), дължина .....м. широчина 4м.
5.2. Коларски – разтояние между тях .....м. (не по-малко от 40м.), дължина .....м. широчина.....м.
6. Просеки за въжени линии: .....бр.
допустимо разтояние между просеките.....м., дължина.....м., широчина.....м.
7. Направа на технологични просеки.....бр.
8. Изграждане на нови временни складове (бр., площ в ха) 10 бр. по 0,1 х 5.....
9. Мерки за опазване на оставащите на корен дървета, подраста, младиняка и почвата предвидено посочено по повторение, мерки против повреждане на ост.-дървета
10. Начини за почистване на сечището събиране отпада по купчини в сечищата
11. Други указания: битовите отпадъци да се събират в чували и изнасят в близките населени.....
Да се изнасят битовите отпадъци от сечището извън горските територии на определените за това места.
12. Всички операции по подготвителните и основните работи да се извършват съгласно изискванията на Правилника за здравословни и безопасни условия на труд в горите и правилата за противопожарна безопасност в горите.

ЗАПОЗНАТ с технологичния план: ...../попълва се след издаването на позволителното за сеч/
Лицето по чл. 108, ал. 2 от ЗГ, на което е издадено позволително за сеч № .....
.....
рите имена, подпис, дата -№ и дата на удостоверението за упражняване на лесовъдска практика:
.....

Образец по чл.53, ал 6 от НСГ

Изготвил: Инж. Ев. Кадиева

/име, фамилия/ подпис:

дата: 27.9.2018

№ и дата на удостоверението за упражняване на Лесовъдска практика: 11620/15.7.2015

Одобрил: .....

/име, фамилия/ подпис: .....

дата: .....г.,

№ и дата на удостоверението за упражняване на Лесовъдска практика: .....

ТЕХНОЛОГИЧЕН ПЛАН № .....

За добив на дървесина от отдел 171 подотдел 14

На ТП „ДГС Доспат" /*попълва се само за държавни гори*/

Община Доспат; Землище Доспат;

Имот с (кадастрален идентификатор/ КВС) № ..... /попълва се само за недържавни гори/

I. Схема за добива на дървесина от насаждението

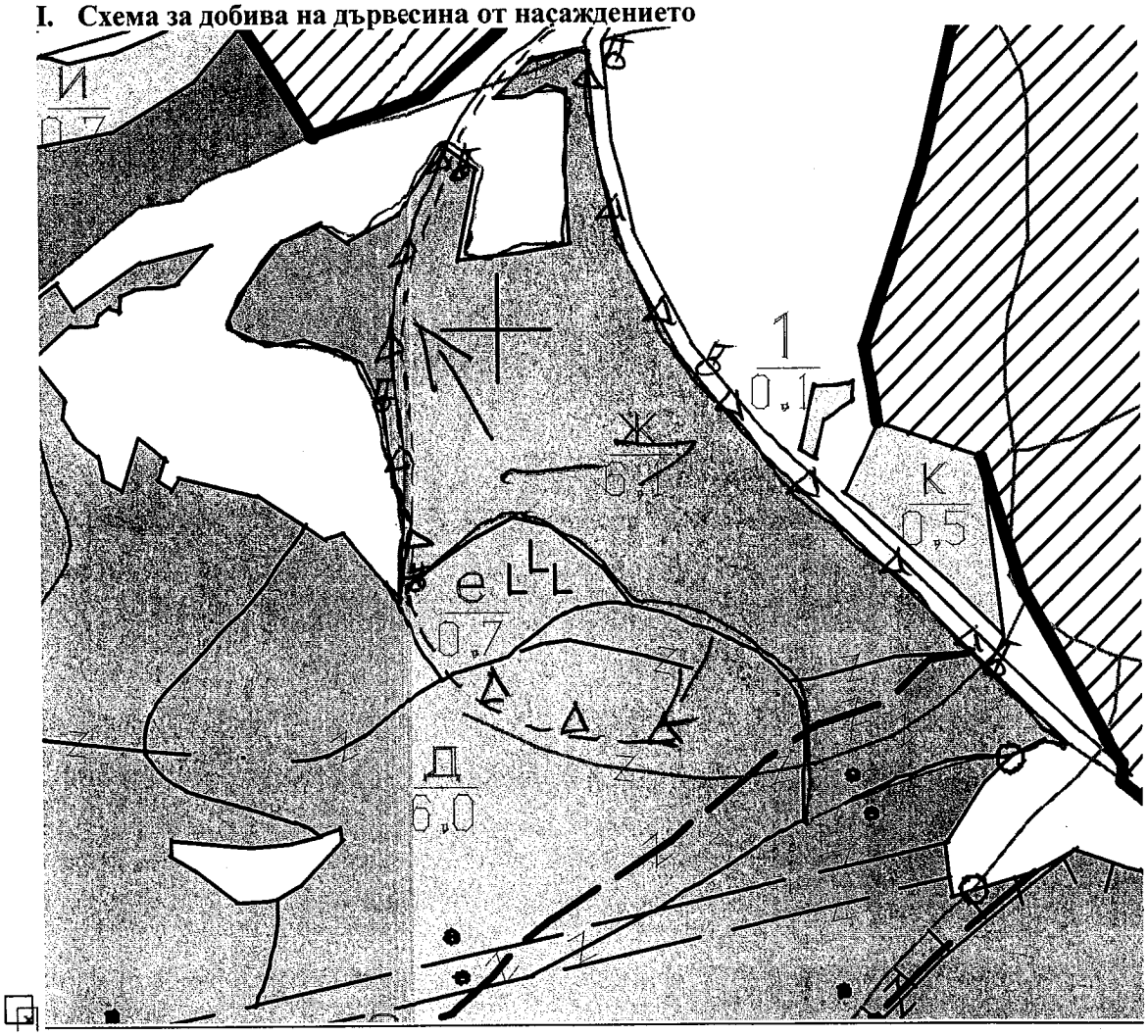

++++	проектирани коларски вр извозни пътища	»-»-»-	проектирани тракторно вр. извозни пътища
-------	съществуващи извозни пътища	▲▲▲	временен склад
~~=-=-=~~	съществуващ автомобилен път неотразен	xxxxx	трасе на въжена линия
^^^^^	технологична просека	=+=+=	проектиран автомобилен път
—	насаждение	⚠	място за битов отпад

На схемата задължително се нанасят контурите на насаждението/имот, съществуващи и проектирани временни горски пътища, технологичните просеки, просеките за въжени линии, извозни пътища, временни складовер както и връзката им със съществуващата автомобилна пътна мрежа.

II. Характеристика на насаждението

1. Вид на сечта ...другово - посочителна.../ интензивност ...65...%

Втори вид сеч ...../ интензивност .....%

2. Площ на подотдел ...6,1...ха Размер на сечището...6,1...ха

3. Състав по план/програма...см 8, бб 2..., действителен...см 8, бб 2...

5. Запас на 1 ха: с клони...715...куб.м/ха, без клони.....куб.м/ха.

6. Среден наклон на терена ...14...градуса.

7. Очакван добив от маркираната дървесина ...558... лежаща маса, куб.м.

дърв. вид/категория	см	бб				дърв. вид/категория	см	бб					
Едра	458	91				Дребна	-	-				върши-на	
средна	8	2				Дърва	53	6					

8. Наличие и характеристика на подраста преди сечта (състав, възраст, средна височина % на покритие) ...см 10 ест., бб 1.....

.....

9. Средно извозно растояние ...600...;

10. Други характеристики на насаждението (*токовища, сватбовища, надлесни дървета, сервитути, защитени територии, Натура 2000, защитени видове описани в доклада за гори с висока консервационна стойност, мъртва дървесина, вододайни зони, биологично разнообразие и др.*) ...дървесновъзстановителна.....

.....

III. Технологични указания

1. Дървесината в насаждението да се добива при спазване на технологичната схема по т. **I.**

2. Сечта ще се извършва с (моторен трион, ръчно, машини; кастренето на отсечените стъбла се извършва: в сечището, на временен склад) ...моторен трион, ръчно кастрене на отсечените стъбла. Кастренето на отсечените стъбла да става в сечището.....

3. Извозът от сечището до временните складове ще се осъществява с ...тракторска ВЛ-а, или със специализиран горски трактор на къси секции или цели.....

на(цели стъбла, стъблени секции до 10 м., сортименти, чипис, и др.: с влачене по терена, изцяла натоварени)

4. Проектирани нови горски автомобилни пътища съгласно Наредба 5 за строителство в горските територии без промяна на предназначението им: дължина .....-.....м. широчина .....-..... м.

5. Изграждане и ремонт на временни извозни горски пътища:

5.1. Тракторни – допустимо разтояние между тях .....м. (не по-малко от 40м.), дължина .....м. широчина 4м.

5.2. Коларски – разтояние между тях .....м. (не по-малко от 40м.), дължина .....м. широчина.....м.

6. Просеки за въжени линии: .....бр.

допустимо разтояние между просеките.....м., дължина.....м., широчина.....м.

7. Направа на технологични просеки.....бр.

8. Изграждане на нови временни складове (бр., площ в ха) ...15 бр на 1 дка.....

.....

9. Мерки за опазване на оставащите на корен дървета, подраста, младиняка и почвата ...дървесните носове не повалят, мерки против изсушаване на остав. дър. от

10. Начини за почистване на сечището ...Събиране отпада на купчини.....

11. Други указания: ...битовият отпад да се събира в кубали и изнася до близките контейнери.....

Да се изнасят битовите отпадъци от сечището извън горските територии на определените за това места.

12. Всички операции по подготвителните и основните работи да се извършват съгласно изискванията на Правилника за здравословни и безопасни условия на труд в горите и правилата за противопожарна безопасност в горите.

ЗАПОЗНАТ с технологичния план: ...../попълва се след издаването на позволителното за сеч/

Лицето по чл. 108, ал. 2 от ЗГ, на което е издадено позволително за сеч № .....

.....

/трите имена, подпис, дата - /

№ и дата на удостоверението за упражняване на лесовъдска практика: .....

Образец по чл.53, ал 6 от НСГ

Изготвил: инж. Антонина Паликарова

/име, фамилия/ подпис: [signature]

дата: 10.10.2018 г.,

№ и дата на удостоверението за упражняване на Лесовъдска практика: 11517/26.05.2015г.

Одобрил: .....

/име, фамилия/ подпис: .....

дата: .....г.,

№ и дата на удостоверението за упражняване на Лесовъдска практика: .....

ТЕХНОЛОГИЧЕН ПЛАН № .....

За добив на дървесина от отдел 171 подотдел [signature]

На ТП „ДГС Доспат" /*попълва се само за държавни гори*/

Община Доспат; Землище .....;

Имот с (кадастрален идентификатор/ КВС) № ..... /попълва се само за недържавни гори/

I. Схема за добива на дървесина от насаждението

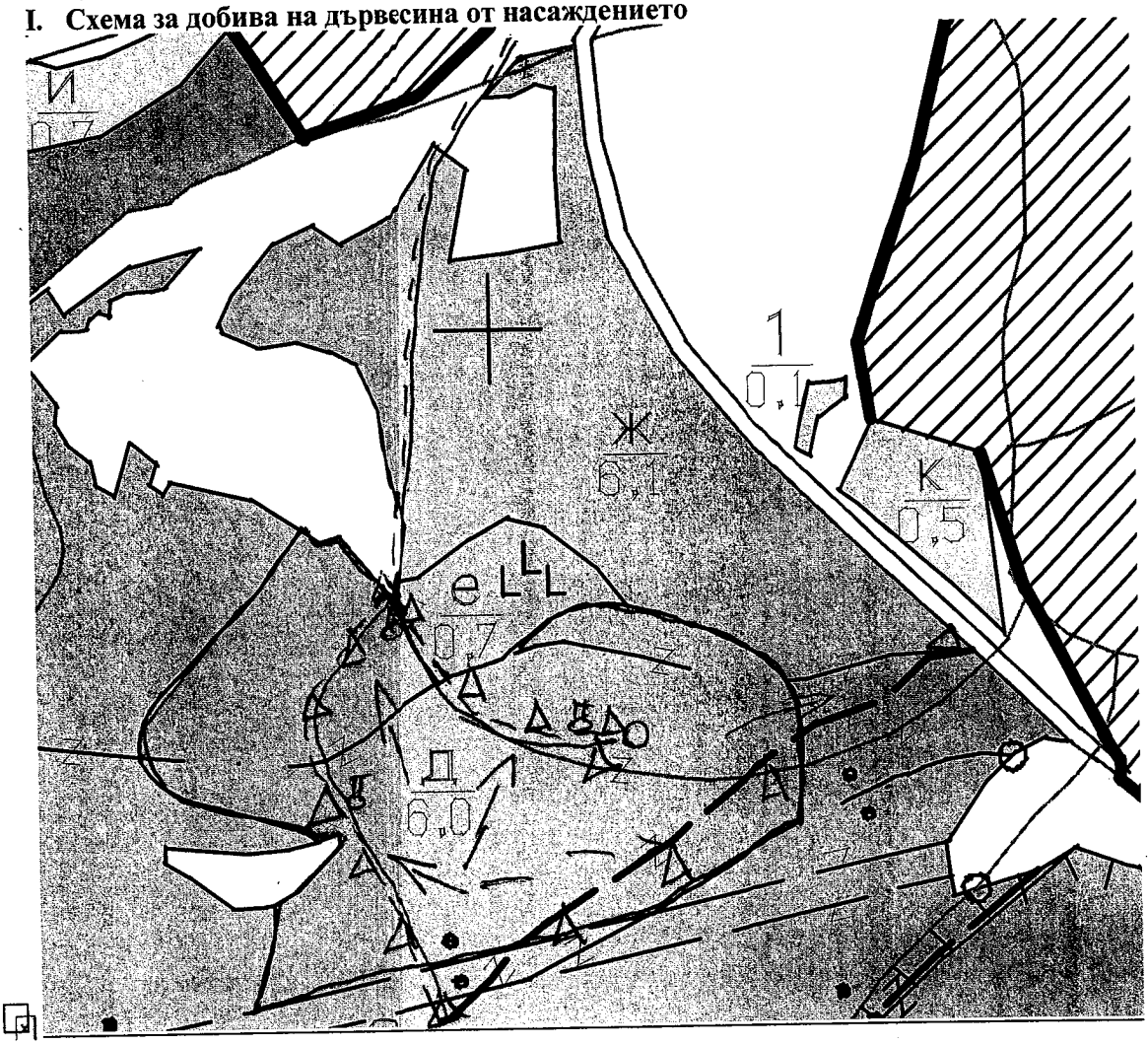

++++	проектирани коларски вр извозни пътища	»-»-»-	проектирани тракторно вр. извозни пътища
-------	съществуващи извозни пътища	▲▲▲	временен склад
═══	сиществуващ автомобилен път неотразен	xxxxx	трасе на въжена линия
^^^^^	технологична просека	=+=+=	проектиран автомобилен път
———	насаждение	Б	место забитов отпад

На схемата задължително се нанасят контурите на насажднието/имот, съществуващи и проектирани временни горски пътища, технологичните просеки, просеките за въжени линии, извозни пътища, временни складовер както и връзката им със съществуващата автомобилна пътна мрежа.

II. Характеристика на насаждението

1. Вид на сечта ...групово - постепенна.../ интензивност ...19...%

Втори вид сеч .../ интензивност ...%

2. Площ на подотдел ...6,0...ха Размер на сечището...6,0...ха

3. Състав по план/програма...ББ 9, ос 1..., действителен...ББ 8, ос 2...

5. Запас на 1 ха: с клони...426...куб.м/ха, без клони...куб.м/ха.

6. Среден наклон на терена ...22...градуса.

7. Очакван добив от маркираната дървесина ...404... лежаща маса, куб.м.

дърв. вид/категория	ББ	ос				дърв. вид/категория	ББ	ос					
Едра	220	117				Дребна	1	—				върши-на	
средна	22	3				Дърва	27	14					

8. Наличие и характеристика на подраста преди сечта (състав, възраст, средна височина % на покритие) ...има нормален смесен подраст 10 години и средно 60% бор...

9. Средно извозно растояние ...150...;

10. Други характеристики на насаждението (*токовища, сватбовища, надлесни дървета, сервитути, защитени територии, Натура 2000, защитени видове описани в доклада за гори с висока консервационна стойност, мъртва дървесина, вододайни зони, биологично разнообразие и др.*) ...без отрицателно въздействие на функции...

III. Технологични указания

1. Дървесината в насаждението да се добива при спазване на технологичната схема по т. **I.**

2. Сечта ще се извършва с (моторен трион, ръчно, машини; кастренето на отсечените стъбла се извършва: в сечището, на временен склад) ...с МТ ръчно, кастренето на отсечените стъбла ще става в сечището...

3. Извозът от сечището до временните складове ще се осъществява с ...животинска тяга или със слеп: широк трактор на кози секции с/з влачене...

на(цели стъбла, стъблени секции до 10 м., сортименти, чипис, и др.: с влачене по терена, изцяла натоварени)

4. Проектирани нови горски автомобилни пътища съгласно Наредба 5 за строителство в горските територии без промяна на предназначението им: дължина .....м. широчина ..... м.

5. Изграждане и ремонт на временни извозни горски пътища:

5.1. Тракторни – допустимо разтояние между тях .....м. (не по-малко от 40м.), дължина .....м. широчина 4м.

5.2. Коларски – разтояние между тях .....м. (не по-малко от 40м.), дължина .....м. широчина.....м.

6. Просеки за въжени линии: .....бр.

допустимо разтояние между просеките.....м., дължина.....м., широчина.....м.

7. Направа на технологични просеки.....бр.

8. Изграждане на нови временни складове (бр., площ в ха) ...3 бр. х 0,5 ха...

с/у лонгони на посечените места...

9. Мерки за опазване на оставащите на корен дървета, подраста, младиняка и почвата ...Правилна посока на повалянс, мерки против навеляване на дер.

10. Начини за почистване на сечището ...Събиране отпар. на купчини...

11. Други указания: ...Битовия отпар да се събира в чували и да се изнася в близките контейнери...

Да се изнасят битовите отпадъци от сечището извън горските територии на определените за това места.

12. Всички операции по подготвителните и основните работи да се извършват съгласно изискванията на Правилника за здравословни и безопасни условия на труд в горите и правилата за противопожарна безопасност в горите.

ЗАПОЗНАТ с технологичния план: .../попълва се след издаването на позволителното за сеч/

Лицето по чл. 108, ал. 2 от ЗГ, на което е издадено позволително за сеч № .....

.....

/трите имена, подпис, дата - /

№ и дата на удостоверението за упражняване на лесовъдска практика: .....

Образец по чл. 53, ал. 6 от НСГ

Изготвил: инж. Венцислав Венков

/име, фамилия,/ подпис: [signature]

дата: 02.10.18 г.,

№ и дата на удостоверението за упражняване на лесовъдска практика: 5101/20-12-2011.

Одобрил: [signature] инж. Христо Делин

име, фамилия,/ подпис: [signature]

дата: 02.10.2018 г.,

№ и дата на удостоверението за упражняване на лесовъдска практика: 10208/28.01.2014

ТЕХНОЛОГИЧЕН ПЛАН № 1.

За добив на дървесина от отдел 200 подотдел а

На ТП ДГС/ДЛС Доспат /попълва се само за държавни гори/

Община Доспат; Землище Доспат;

имот с (кадастрален идентификатор/КВС) №....., /попълва се само за недържавни гори/

I. Схема за добива на дървесина от насаждението

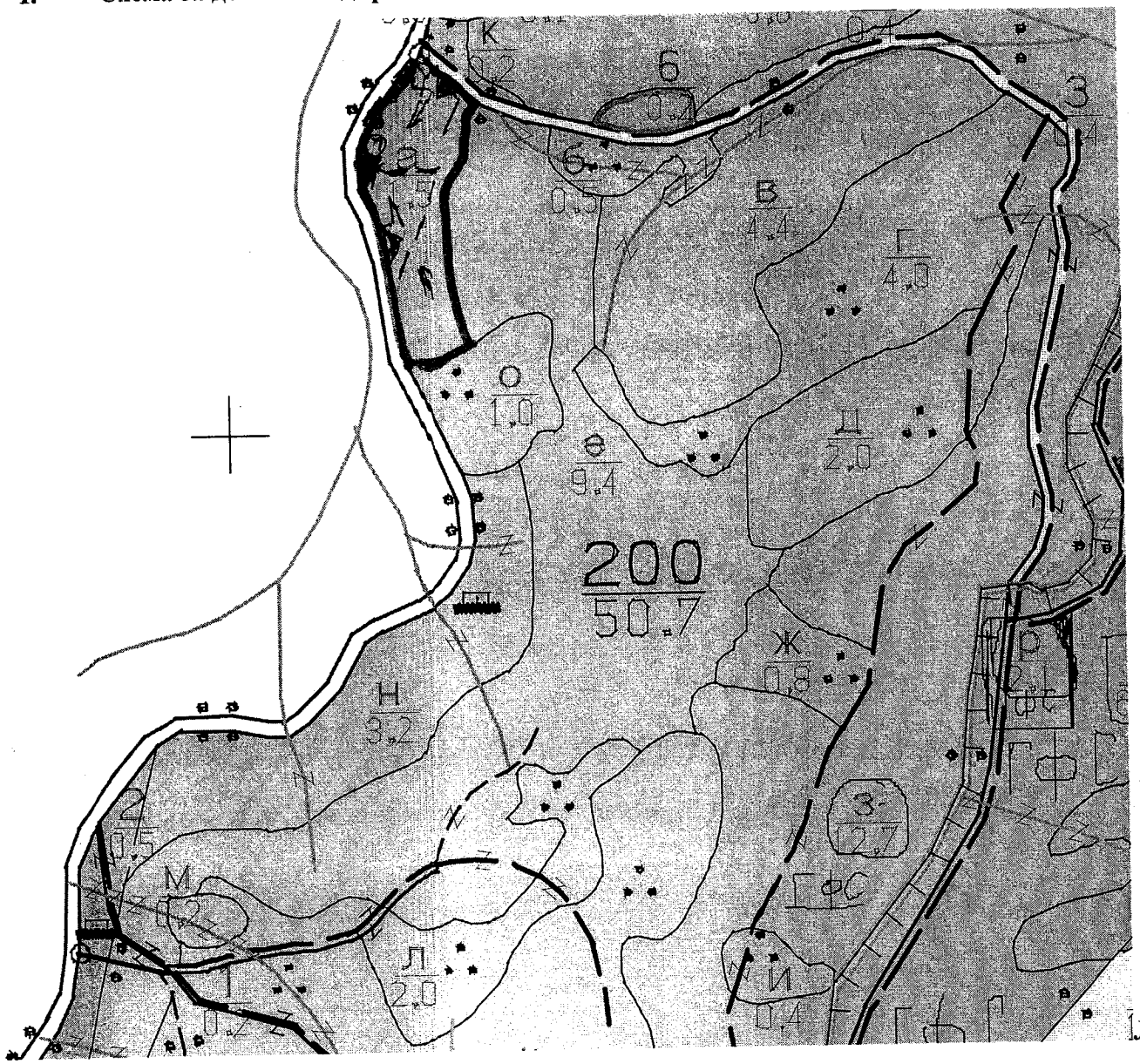

Легенда:

- ± ± ± ± проектирани коларски вр. извозни пътища
- - - - - - - съществуващи извозни пътища
- съществуващ автомобилен път
- технологична просека
- място за отпад
- посока на извоз
- място за преминаване на водно течение
- проектирани тракторни вр. извозни пътища
- ▲ ▲ ▲ временен склад
- xxxxxx трасе на въжена линия
- =+=+=+= проектиран автомобилен път
- насаждение
- място за зареждане с ГСМ
- ремонт на съществуващ временен тракторен път

На схемата задължително се нанасят контурите на насаждението/имота, съществуващите и проектирани временни горски пътища, технологичните просеки, просеките за въжени линии, извозни пътища, временни складове както и връзката им

II. Характеристика на насаждението

1.Вид на сечта ..... Групово-изборна ...../ интензивност 20...%
Втори вид сеч ...../ интензивност .....%
2.Площ на подотдела ..1.5.....ха **Размер на сечището**.....1.5..... ха
3.Състав по план/програма ..См-6:Б.б-4....., **действителен**....Същ-6:Б.б-4.....
5. Запас на 1 ха: с клони....693.....куб.м/ха , без клони .....куб. м/ха.
6. Среден наклон на терена ..16°....градуса.
7. Очакван добив от **маркираната дървесина** .....143.....лежаща маса, куб.м.

дърв. вид категория						дърв. вид категория							
едра	См	Б.б				дребна	—	—				вър-шина	
средна	94	26				дърва	7	4					
	9	3											

8.Наличие и характеристика на подраста преди сечта (състав, възраст, средна височина, % на покритие) ....Смърч 9 ; Б.б-1 ; единичен , възраст 25 години .....
.....площта - 0.4 ; h= 2м/4м.....

9. Средно извозно разстояние: ...0.0°....**м**;

10. Други характеристики на насаждението: (*токовища, сватбовища, надлесни дървета, сервитути, защитени територии, Натура 2000, защитени видове описани в доклада за гори с висока консервационна стойност, мъртва дървесина, вододайни зони, биологично разнообразие и др.*)
.....BG0000030 ; защитена местност , хабитат 91 са
в вис 1-1.1.2 .....

I. Технологични указания

1. Дървесината в насаждението да се добива при спазване на технологичната схема по т. I

2. Сечта ще се извършва с (моторен трион , ръчно, машини; кастренето на отсечените стъбла се извършва: в сечище, на временен склад) с.бит, като кастренето ще се извърши на място .....

3. Извозът от сечището до временните складове ще се осъществява Ани ботинско тяо .....На сортиментни или ② специализирани горски трактор на .....

на (цели стъбла, стъблени секции до 10м., сортименти, чипс и др.; с влачене по терена, изцяло натоварени). стъблени секции до 10м .....

4. Проектирани нови горски автомобилни пътища съгласно Наредба 5 за строителството в горските територии без промяна на предназначението им: дължина .....**м.** широчина .....**м.**

5. Изграждане и **ремонт на временни извозни горски пътища:**

5.1 Тракторни – допустимо разстояние между тях .....**м** (не по-малко от 40 м), дължина .....**м,** широчина- **4 м.**

5.2 Коларски - разстояние между тях.....**м** (не по-малко от 40 м), дължина .....**м,** широчина ... **м**

Просеки за въжени линии: ..... **бр.**

Допустимо разстояние между просеките ..... **м.**, дължина ..... **м.**, широчина ..... **м.**

. Направа на технологични просеки .....**бр.**

допустимо разстояние между тях .....**м.**, дължина .....**м.**, широчина ..... **м.**

8. Изграждане на нови временни складове (бр., площ в ха) .....5бр. х 0.01ха.....
..... на подходящи за рампиране и товарене места .

9. Мерки за опазване на оставащите на корен дървета, подраста, младиняка и почвата – Забулване на близко стоящите дървета до извозни трасета с подръчни материали:Поваляне в противоположна посока на подраст и младиняк:Задърстване на стръмните участъци с клони през неопределено разстояние .

10. Начини за почистване на сечището – събиране отпадната биомаса и клони на купки .

11. <u>Други указания</u>: Да не се оставят окачени отрязани дървета . Да се пазят КГМ от обелване .
Да се изнасят битовите отпадъци от сечището извън горските територии на определените за това места. Моторист секачите да бъдат оборудвани с защитно работно облекло, а спомагателните работниците да бъдат оборудвани със сигнално работно облекло . Получени разливи на горива и масла по време на сечта да се изгребват в едно с почвата /трици извън Гората до близък контейнер .

12. Всички операции по подготвителните и основните работи да се извършват съгласно изискванията на Правилника за здравословни и безопасни условия на труд в горите и правилата за противопожарна безопасност в горите.

ЗАПОЗНАТ с технологичния план: ...../попълва се след издаването на позволителното за сеч/
Лицето по чл. 108, ал. 2 от ЗГ, на което е издадено позволително за сеч № ....
.....
/трите имена, подпис, дата - /
№ и дата на удостоверението за упражняване на лесовъдска практика: .....

Образец по чл. 53, ал. 6 от НСГ

Изготвил: инж. Венцислав Венков
/име, фамилия,/ подпис: [signature]
дата: 02.10.2018 г.,
№ и дата на удостоверението за упражняване на лесовъдска практика: 5101/20.12.2011г.

Одобрил: инж. Христо Делиев
име, фамилия,/ подпис: [signature]
дата: 02.10.2018 г.,
№ и дата на удостоверението за упражняване на лесовъдска практика: 10208/28.01.2014г.

ТЕХНОЛОГИЧЕН ПЛАН № 1

За добив на дървесина от отдел 200 подотдел е
На ТП ДГС/ДЛС Достат /*попълва се само за държавни гори*/
Община Достат; Землище Достат;
имот с (кадастрален идентификатор/КВС) №....., /*попълва се само за недържавни гори*/

I. Схема за добива на дървесина от насаждението



Легенда:

- ±±±± проектирани коларски вр. извозни пътища
- - - - - - - съществуващи извозни пътища
- съществуващ автомобилен път
- технологична просека
- място за отпад
- посока на извоз
- място за преминаване на водно течение
- проектирани тракторни вр. извозни пътища
- ▲▲▲ временен склад
- xxxxxx трасе на въжена линия
- =+=+=+= проектиран автомобилен път
- насаждение
- място за зареждане с ГСМ
- ремонт на съществуващ временен тракторен път

На схемата задължително се нанасят контурите на насаждението/имота, съществуващите и проектирани временни горски пътища, технологичните просеки, просеките за въжени линии, извозни пътища, временни складове както и връзката им

II. Характеристика на насаждението

1.Вид на сечта ..... Групово-изборна ...../ интензивност ..18..%
Втори вид сеч ...../ интензивност .....%
2.Площ на подотдела ...9.4.....ха **Размер на сечището**.....9.4..... ха
3.Състав по план/програма...6н 6.0.04....., **действителен**.....6н 8 : 0.0 2.....
5. Запас на 1 ха: с клони....474...куб.м/ха , без клони .....куб. м/ха.
6. Среден наклон на терена .....8°.....градуса.
7. Очакван добив от **маркираната дървесина** .....626.....лежаща маса, куб.м.

дърв. вид категория						дърв. вид категория							
	6н	0.0					6н	0-0					
едра	376	163				дребна	1	1				вър-	
средна	19	99				дърва	28	19				шина	

8.Наличие и характеристика на подраста преди сеча (състав, възраст, средна височина, % на покритие) .....6н 10 г. възраст 2 г. височина - 0,4 м - 1м .....
.....по цялата площ.....

9. Средно извозно разстояние: .....100.....**м**;

10. Други характеристики на насаждението: (*токовища, сватбовища, надлесни дървета, сервитути, защитени територии, Натура 2000, защитени видове описани в доклада за гори с висока консервационна стойност, мъртва дървесина, вододайни зони, биологично разнообразие и др.*)
.....BG0001038; защитена местност, хабитат 91 Ст
0 BKC - 1.1.1.2 .....

I. Технологични указания

1. Дървесината в насаждението да се добива при спазване на технологичната схема по т. I

2. **Сечта ще се извършва** с (моторен трион , ръчно, машини; кастренето на отсечените стъбла се извършва в сечище, на временен склад) .....с БМТ, като кастренето ще се извършва в .....сечището.....

3. **Извозът от сечището до временните складове ще се осъществява с** .....Конна тяга..... на сортименти (с) специализирани трупи трактор на..... на (цели стъбла, стъблени секции до 10м., сортименти, чипс и др.; с влачене по терена, изцяло натоварени).....стъблени секции до 10 м.....
.....

4. **Проектирани нови горски автомобилни пътища** съгласно Наредба 5 за строителството в горските територии без промяна на предназначението им: дължина .....**м.** широчина .....**м.**

5. **Изграждане и ремонт на временни извозни горски пътища:**

5.1 Тракторни – допустимо разстояние между тях .....**м** (не по-малко от 40 м), дължина .....**м**, широчина- **4 м.**

5.2 Коларски - разстояние между тях.....**м** (не по-малко от 40 м), дължина .....**м,** широчина ... **м**

6. **Просеки за въжени линии**: ..... бр.
Допустимо разстояние между просеките ..... **м.**, дължина ..... **м.**, широчина ..... **м.**

7. **Направа на технологични просеки** .....**бр.**
допустимо разстояние между тях .....**м.**, дължина .....**м.**, широчина ..... **м.**

8. **Изграждане на нови временни складове** (бр., площ в ха) .....1.5 бр. х 0.02 ха.....
..... на подходящи за рампиране и товарене места .

9. **Мерки за опазване на оставащите на корен дървета, подраста, младиняка и почвата** - Забулване на близко стоящите дървета до извозни трасета с подръчни материали:Поваляне в противоположна посока на подраст и младиняк:Задърстване на стръмните участъци с клони през неопределено разстояние .

10. **Начини за почистване на сечището** – събиране отпадната биомаса и клони на купки .

11. **Други указания**: Да не се оставят окачени отрязани дървета . Да се пазят КГМ от обелване .
Да се изнасят битовите отпадъци от сечището извън горските територии на определените за това места. Моторист секачите да бъдат оборудвани с защитно работно облекло, а спомагателните работниците да бъдат оборудвани със сигнално работно облекло . Получени разливи на горива и масла по време на сечта да се изгребват в едно с почвата /трици извън Гората до близък контейнер .

12. Всички операции по подготвителните и основните работи да се извършват съгласно изискванията на Правилника за здравословни и безопасни условия на труд в горите и правилата за противопожарна безопасност в горите.

ЗАПОЗНАТ с технологичния план: ...../попълва се след издаването на позволителното за сеч/
Лицето по чл. 108, ал. 2 от ЗГ, на което е издадено позволително за сеч № ....
.....

/ трите имена, подпис, дата - /

№ и дата на удостоверението за упражняване на лесовъдска практика: .....

Образец по чл. 53, ал. 6 от НСГ

Изготвил: инж. Венцислав Денков
/име, фамилия,/ подпис:
дата: 02.10.2018 г.,
№ и дата на удостоверението за упражняване на лесовъдска практика: 5101/20.12.2011 г.

Одобрил: инж. Христо
име, фамилия,/ подпис:
дата: 02.10.18 г.,
№ и дата на удостоверението за упражняване на лесовъдска практика: 10208/28.01.2014 г.

ТЕХНОЛОГИЧЕН ПЛАН № 1

За добив на дървесина от отдел 200 подотдел В
На ТП ДГС/ДЛС Достат /*попълва се само за държавни гори*/
Община Достат; Землище Достат;
имот с (кадастрален идентификатор/КВС) №....., /*попълва се само за недържавни гори*/

I. Схема за добива на дървесина от насаждението



Легенда:

- ±±±± проектирани коларски вр. извозни пътища
- - - - - - съществуващи извозни пътища
- ═══ съществуващ автомобилен път
- ~~~~ технологична просека
- място за отпад
- посока на извоз
- място за преминаване на водно течение
- »»»» проектирани тракторни вр. извозни пътища
- ▲▲▲ временен склад
- xxxxxx трасе на въжена линия
- =+=+=+= проектиран автомобилен път
- насаждение
- място за зареждане с ГСМ
- ремонт на съществуващ временен тракторен път

На схемата задължително се нанасят контурите на насаждението/имота, съществуващите и проектирани временни горски пътища, технологичните просеки, просеките за въжени линии, извозни пътища, временни складове както и връзката им

II. Характеристика на насаждението

1.Вид на сечта ..... Групово-изборна ..... / интензивност 17 %
Втори вид сеч ..... / интензивност .....%
2.Площ на подотдела ..4.4....ха **Размер на сечището**.....4.4..... ха
3.Състав по план/програма.Сч 8.0.5....., **действителен**...Сч 8.0.5-2.....
5. Запас на 1 ха: с клони.....610.....куб.м/ха , без клони .....куб. м/ха.
6. Среден наклон на терена ...11°.....градуса.
7. Очакван добив от **маркираната дървесина** ....331.....лежаща маса, куб.м.

дърв. вид категория						дърв. вид категория							
едра	Сч	8.5				дребна	Сч	8.0				вър-	
средна	244	35				дърва	3	1				шина	
	37	7					10	5					

8.Наличие и характеристика на подраста преди сечта (състав, възраст, средна височина, % на покритие) Състав 8Сч 5.5-2, възраст-доб. Полнота-0.3, h=1.5м.
.....

9. Средно извозно разстояние: ..100.....**м**;
10. Други характеристики на насаждението: (*токовища, сватбовища, надлесни дървета, сервитути, защитени територии, Натура 2000, защитени видове описани в доклада за гори с висока консервационна стойност, мъртва дървесина, вододайни зони, биологично разнообразие и др.)*
А.2000 BG 0001030, защитена местност, кабитас 9410 БКС - 11.1.г, единично мъртво дървесина

I. Технологични указания

1. Дървесината в насаждението да се добива при спазване на технологичната схема по т. I
2. Сечта ще се извършва с (моторен трион , ръчно, машини; кастренето на отсечените стъбла се извършва: в сечище, на временен склад) ..с ВМ като кастренето на отсечените стъбла ще се извърши в сечището.....
3. Извозът от сечището до временните складове ще се осъществява сВлачовелска тяга на сортименти, с специализиран трактор Джон Диър на (цели стъбла, стъблени секции до 10м., сортименти, чипс и др.; с влачене по терена, изцяло натоварени).....на стъблени секции до 10м.
.....
4. Проектирани нови горски автомобилни пътища съгласно Наредба 5 за строителството в горските територии без промяна на предназначението им: дължина .....**м.** широчина .....**м.**
5. Изграждане и **ремонт на временни извозни горски пътища:**
5.1 Тракторни – допустимо разстояние между тях .....**м** (не по-малко от 40 м), дължина .....**м,** широчина- **4 м.**
5.2 Коларски - разстояние между тях.....**м** (не по-малко от 40 м), дължина .....**м,** широчина ... **м**
6. Просеки за въжени линии: ..... бр.
Допустимо разстояние между просеките ..... **м.**, дължина ..... **м.**, широчина ..... **м.**
7. Направа на технологични просеки .....**бр.**
допустимо разстояние между тях .....**м.**, дължина .....**м.**, широчина ..... **м.**
8. Изграждане на нови временни складове (бр., площ в ха) .....1 бр х 0.07 к.....
..... на подходящи за рампиране и товарене места .
9. Мерки за опазване на оставащите на корен дървета, подраста, младиняка и почвата –
Забулване на близко стоящите дървета до извозни трасета с подръчни материали:Поваляне в противоположна посока на подраст и младиняк:Задърстване на стръмните участъци с клони през неопределено разстояние .
10. Начини за почистване на сечището – събиране отпадната биомаса и клони на купки .
11. **Други указания**: Да не се оставят окачени отрязани дървета . Да се пазят КГМ от обелване .
Да се изнасят битовите отпадъци от сечището извън горските територии на определените за това места. Моторист секачите да бъдат оборудвани с защитно работно облекло, а спомагателните работниците да бъдат оборудвани със сигнално работно облекло . Получени разливи на горива и масла по време на сечта да се изгребват в едно с почвата /трици извън Гората до близък контейнер .
12. Всички операции по подготвителните и основните работи да се извършват съгласно изискванията на Правилника за здравословни и безопасни условия на труд в горите и правилата за противопожарна безопасност в горите.

ЗАПОЗНАТ с технологичния план: ...../попълва се след издаването на позволителното за сеч/
Лицето по чл. 108, ал. 2 от ЗГ, на което е издадено позволително за сеч № ....
.....
/ трите имена, подпис, дата - /
№ и дата на удостоверението за упражняване на лесовъдска практика: .....

Образец по чл. 53, ал. 6 от НСГ

Изготвил:.....
инж. Стоян Илиев
/име, фамилия,/ подпис: .....
дата:.....г.,
№ и дата на удостоверението за упражняване на лесовъдска практика: 3403/25.05.11г.

Одобрил:.....
.....
име, фамилия,/ подпис: .....
дата:.....г.,
№ и дата на удостоверението за упражняване на лесовъдска практика: .....

ТЕХНОЛОГИЧЕН ПЛАН № 11

За добив на дървесина от отдел.....205.....подотдел..„Н"
На ТП ДГС/ДЛС.....Доспат...../*попълва се само за държавни гори/*
Община .....Доспат.....; Землище ....Доспат.....;
имот с (кадастрален идентификатор/КВС) №....., */попълва се само за недържавни гори/*

I. Схема за добива на дървесина от насаждението



Легенда:

- проектирани коларски вр. извозни пътища
- съществуващи извозни пътища
- съществуващ автомобилен път
- технологична просека
- място за отпад
- посока на извоз
- място за преминаване на водно течение
- проектирани тракторни вр. извозни пътища
- временен склад
- трасе на въжена линия
- проектиран автомобилен път
- насаждение
- място за зареждане с ГСМ
- ремонт на съществуващ временен тракторен път

На схемата задължително се нанасят контурите на насаждението/имота, съществуващите и проектирани временни горски пътища, технологичните просеки, просеките за въжени линии, извозни пътища, временни складове както и връзката им със съществуващата автомобилна пътна мрежа.

II. Характеристика на насаждението

1.Вид на сечта ...Групово изборна.../ интензивност ...15...%
Втори вид сеч ...../ интензивност .....%
2.Площ на подотдела ...25,6...ха **Размер на сечището** ...25,6... ха
3.Състав по план/програма ...СН-8, ББ-1, Бук-1 **действителен** ...СН-8, ББ-2, ела...
5. Запас на 1 ха: с клони.....куб.м/ха , без клони ...570....куб. м/ха.
6. Среден наклон на терена ...27.....градуса.
7. Очакван добив от **маркираната дървесина** .....1882.....лежаща маса, куб.м.

дърв. вид категория						дърв. вид категория						
	СН	ББ	ела				СН	ББ	ела			✓
едра	1512	187	4			дребна	2	1	—			върш.
средна	48	12	—			дърва	95	21	—			✓

8.Наличие и характеристика на подраста преди сечта (състав, възраст, средна височина, % на покритие) ...II-етаж - СН-10, ББ; възраст 70г., покрита 0,3; h ср=22м, СН-9, възраст 30г., покрита 0,2; h ср=6м; ББ-1, възраст-70г., h-10м, покрита...
9. Средно извозно разстояние: ...200.....м;
10. Други характеристики на насаждението: (*токовища, сватбовища, надлесни дървета, сервитути, защитени територии, Натура 2000, защитени видове описани в доклада за гори с висока консервационна стойност, мъртва дървесина, вододайни зони, биологично разнообразие и др.*)
.....BG0001030, BKC 1.1, BKC 2.

III. Технологични указания

1. Дървесината в насаждението да се добива при спазване на технологичната схема по т. I
2. **Сечта ще се извършва** с (моторен трион , ръчно, машини; кастренето на отсечените стъбла се извършва: в сечище, на временен склад) ...БКТ, като кастренето на отсечените стъбла ще се извършва в сечището
3. **Извозът от сечището до временните складове ще се осъществява с**.....Конна сила или специални уреди горски трактор
на (цели стъбла, стъблени секции до 10м., сортименти, чипс и др.; с влачене по терена, изцяло натоварени).....на сортименти или стъбла на разтояние до 8м, с влачене по терена
4. **Проектирани нови горски автомобилни пътища** съгласно Наредба 5 за строителството в горските територии без промяна на предназначението им: дължина .....м. широчина .....м.
5. **Изграждане и ремонт на временни извозни горски пътища:**
5.1 Тракторни – допустимо разстояние между тях .....м (не по-малко от 40 м), дължина .....м, широчина- **4 м.**
5.2 Коларски - разстояние между тях.....м (не по-малко от 40 м), дължина .....м, широчина ...м
6. **Просеки за въжени линии**: ..... **бр.**
допустимо разстояние между просеките ..... **м.**, дължина ..... **м.**, широчина ..... **м.**
7. **Направа на технологични просеки** .....**бр.**
допустимо разстояние между тях .....**м.**, дължина .....**м.**, широчина ..... **м.**
8. **Изграждане на нови временни складове** (бр., площ в ха) .....
..... на подходящи за рампиране и товарене места .
9. **Мерки за опазване на оставащите на корен дървета, подраста, младиняка и почвата** – Забулване на близко стоящите дървета до извозни трасета с подръчни материали:Поваляне в противоположна посока на подраст и младиняк:Задърстване на стръмните участъци с клони през неопределено разстояние .
10. **Начини за почистване на сечището** – събиране отпадната биомаса и клони на купки .
11. **Други указания**: Да не се оставят окачени отрязани дървета . Да се пазят КГМ от обелване . Да се изнасят битовите отпадъци от сечището извън горските територии на определените за това места. Моторист секачите да бъдат оборудвани с защитно работно облекло, а спомагателните работниците да бъдат оборудвани със сигнално работно облекло . Получени разливи на горива и масла по време на сечта да се изгребват в едно с почвата /трици извън Гората до близък контейнер .
12. Всички операции по подготвителните и основните работи да се извършват съгласно изискванията на Правилника за здравословни и безопасни условия на труд в горите и правилата за противопожарна безопасност в горите.

ЗАПОЗНАТ с технологичния план: ...№ 1...../попълва се след издаването на позволителното за сеч/
Лицето по чл. 108, ал. 2 от ЗГ, на което е издадено позволително за сеч № ....
..... / трите имена, подпис, дата - /
№ и дата на удостоверението за упражняване на лесовъдска практика: .....

Образец по чл.53, ал 6 от НСГ

Изготвил: ..... Гаушев .....
/име, фамилия/ подпис: .....
дата: 03.10.18 г.,
№ и дата на удостоверението за упражняване на Лесовъдска практика: 8814/14.01.13г

Одобрил: .....
.....
/име, фамилия/ подпис: .....
дата: .....г.,
№ и дата на удостоверението за упражняване на Лесовъдска практика: .....

ТЕХНОЛОГИЧЕН ПЛАН № .....

За добив на дървесина от **отдел** .....116..... **подотдел** .....1.....
На ТП „ДГС Доспат" /*попълва се само за държавни гори*/
Община Доспат; Землище гр. ДОСПАТ;
Имот с (кадастрален идентификатор/ КВС) № ..... /попълва се само за недържавни гори/

I. Схема за добива на дървесина от насаждението

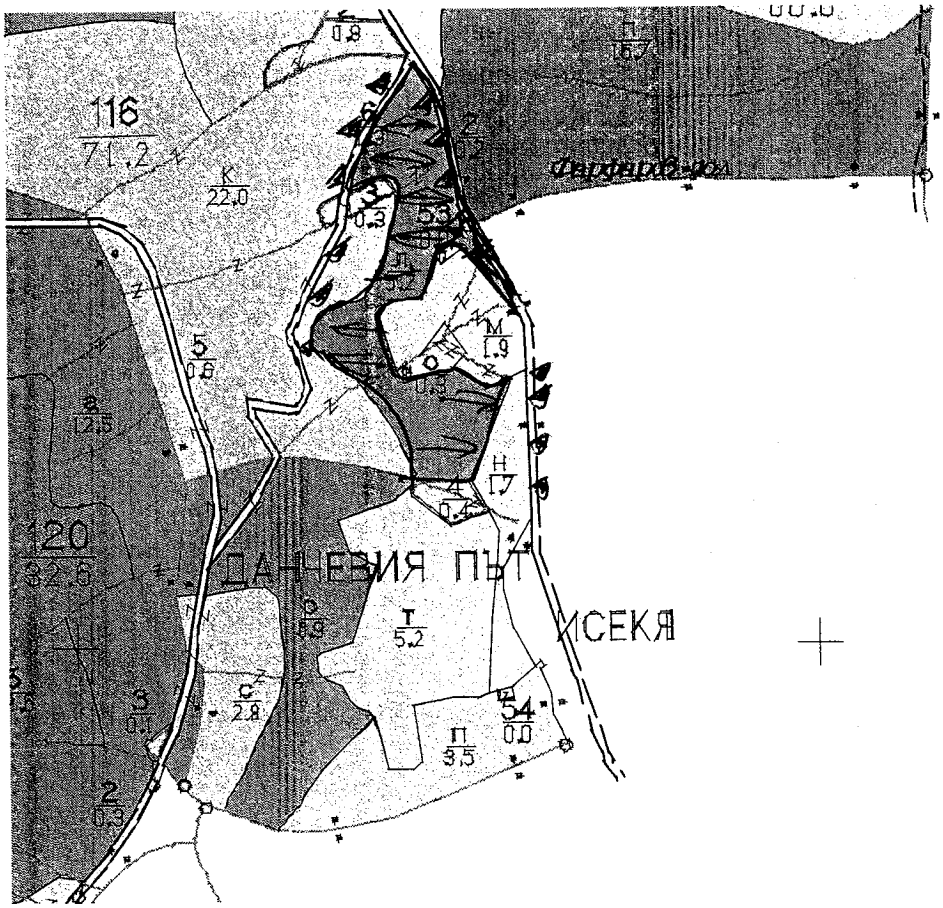

++++	проектирани коларски вр извозни пътища	»-»-»-	проектирани тракторно вр. извн пътища
-------	съществуващи извозни пътища	▲▲▲	временен склад
====	сиществуващ автомобилен път	xxxxx	трасе навъжена линия
^^^^^	технологична просека	=+=+=	проектиран автомобилен път
—	Насаждение	—>	посока извоз

На схемата задължително се нанасят контурите на насаждението/имот, съществуващи и проектирани временни горски пътища, технологичните просеки, просеките за въжени линии, извозни пътища, временни складовер както и връзката им със съществуващата автомобилна пътна мрежа.

II. Характеристика на насаждението

1. Вид на сечта ..... / интензивност .....%

Втори вид сеч ..... / интензивност .....%

2. Площ на подотдел .....ха Размер на сечището.....ха

3. Състав по план/програма....., действителен.....

5. Запас на 1 ха: с клони.....куб.м/ха, без клони.....куб.м/ха.

6. Среден наклон на терена ...градуса.

7. Очакван добив от маркираната дървесина ..... лежаща маса, куб.м.

дърв. вид/категория						дърв. вид/категория							
Едра						Дребна						върши-на	
средна						Дърва							

8. Наличие и характеристика на подраста преди сечта (състав, възраст, средна височина % на покритие) .....

.....

9. Средно извозно растояние .....

10. Други характеристики на насаждението (*токовища, сватбовища, надлесни дървета, сервитути, защитени територии, Натура 2000, защитени видове описани в доклада за гори с висока консервационна стойност, мъртва дървесина, вододайни зони, биологично разнообразие и др.*)

.....

.....

III. Технологични указания

1. Дървесината в насаждението да се добива при спазване на технологичната схема по т. I.

2. Сечта ще се извършва с (моторен трион, ръчно, машини; кастренето на отсечените стъбла се извършва: в сечището, на временен склад) .....

.....

3. Извозът от сечището до временните складове ще се осъществява с .....

.....

на(цели стъбла, стъблени секции до 10 м., сортименти, чипис, и др.: с влачене по терена, изцяла натоварени)

4. Проектирани нови горски автомобилни пътища съгласно Наредба 5 за строителство в горските територии без промяна на предназначението им: дължина .....м. широчина ..... м.

5. Изграждане и ремонт на временни извозни горски пътища:

5.1. Тракторни – допустимо разтояние между тях .....м. (не по-малко от 40м.), дължина .....м. широчина 4м.

5.2. Коларски – разтояние между тях .....м. (не по-малко от 40м.), дължина .....м. широчина.....м.

6. Просеки за въжени линии: .....бр.

допустимо разтояние между просеките.....м., дължина.....м., широчина.....м.

7. Направа на технологични просеки.....бр.

8. Изграждане на нови временни складове (бр., площ в ха) .....

.....

9. Мерки за опазване на оставащите на корен дървета, подраста, младиняка и почвата .....

10. Начини за почистване на сечището .....

11. Други указания: .....

.....

Да се изнасят битовите отпадъци от сечището извън горските територии на определените за това места.

12. Всички операции по подготвителните и основните работи да се извършват съгласно изискванията на Правилника за здравословни и безопасни условия на труд в горите и правилата за противопожарна безопасност в горите.

ЗАПОЗНАТ с технологичния план: ...../попълва се след издаването на позволителното за сеч/

Лицето по чл. 108, ал. 2 от ЗГ, на което е издадено позволително за сеч № .....

.....

/трите имена, подпис, дата -/

№ и дата на удостоверението за упражняване на лесовъдска практика: .....

Образец по чл.53, ал 6 от НСГ

Изготвил: ..... Фаик .....
..... Сауше .....
/име, фамилия/ подпис: ..... фил .....
дата: 03-10-2018
№ и дата на удостоверението за упражняване на Лесовъдска практика: 8814/14.01.13г.

Одобрил: .....
.....
/име, фамилия/ подпис: .....
дата: .....г.,
№ и дата на удостоверението за упражняване на Лесовъдска практика: .....

ТЕХНОЛОГИЧЕН ПЛАН № .....

За добив на дървесина от **отдел** .....116..... **подотдел** .....р.....
На ТП „ДГС Доспат" /*попълва се само за държавни гори*/
Община Доспат; Землище гр. ДОСПАТ;
Имот с (кадастрален идентификатор/ КВС) № ..... /попълва се само за недържавни гори/

I. Схема за добива на дървесина от насаждението

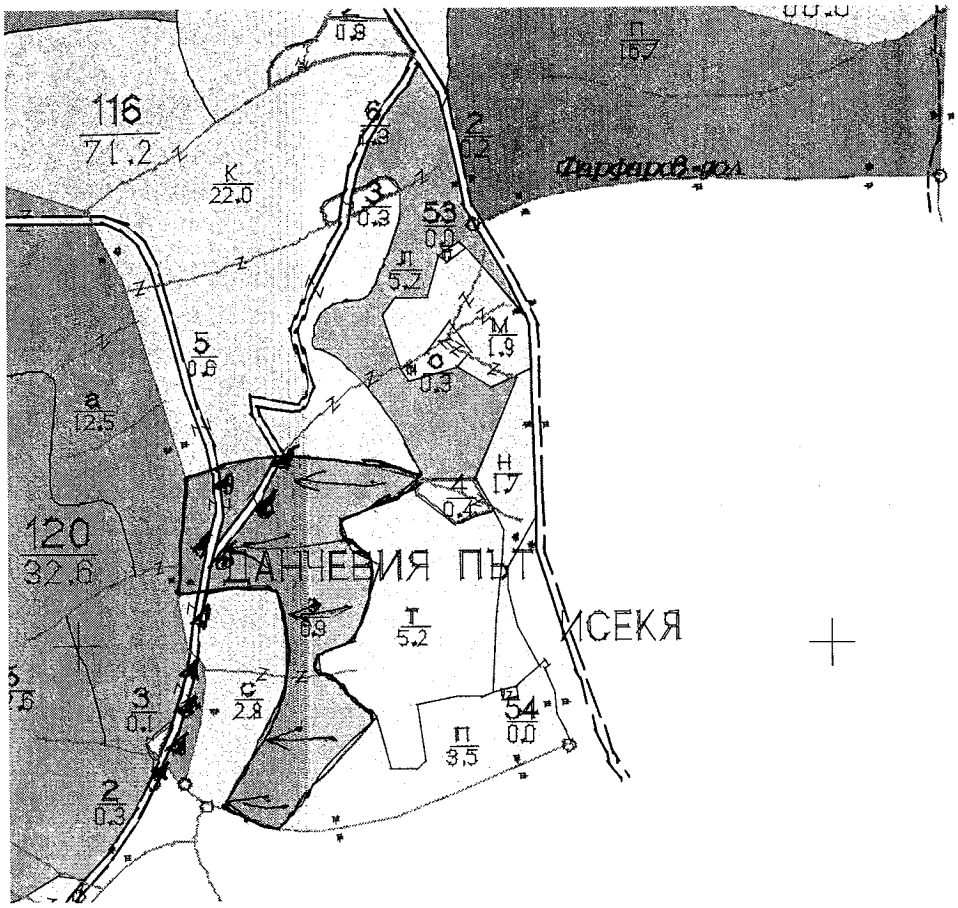

++++	проектирани коларски вр извозни пътища	»-»-»-	проектирани тракторно вр. извн пътища
-------	съществуващи извозни пътища	▲▲▲	временен склад
====	сиществуващ автомобилен път	xxxxx	трасе на въжена линия
^^^^^	технологична просека	=+=+=	проектиран автомобилен път
—	Насаждение	⟶	Посока на извоз

На схемата задължително се нанасят контурите на насаждението/имот, съществуващи и проектирани временни горски пътища, технологичните просеки, просеките за въжени линии, извозни пътища, временни складовер както и връзката им със съществуващата автомобилна пътна мрежа.

II. Характеристика на насаждението

1. Вид на сечта ..... / интензивност .....%

Втори вид сеч ..... / интензивност .....%

2. Площ на подотдел .....ха Размер на сечището.....ха

3. Състав по план/програма....., действителен.....

5. Запас на 1 ха: с клони.....куб.м/ха, без клони.....куб.м/ха.

6. Среден наклон на терена .....градуса.

7. Очакван добив от маркираната дървесина ..... лежаща маса, куб.м.

дърв. вид/категория	бб	см				дърв. вид/категория	бб	см	бук				
Едра						Дребна						върши-на	
средна						Дърва							

8. Наличие и характеристика на подраста преди сечта (състав, възраст, средна височина % на покритие) .....

.....

9. Средно извозно растояние .....;

10. Други характеристики на насаждението (*токовища, сватбовища, надлесни дървета, сервитути, защитени територии, Натура 2000, защитени видове описани в доклада за гори с висока консервационна стойност, мъртва дървесина, вододайни зони, биологично разнообразие и др.*)

.....

.....

III. Технологични указания

1. Дървесината в насаждението да се добива при спазване на технологичната схема по т. **I.**

2. Сечта ще се извършва с (моторен трион, ръчно, машини; кастренето на отсечените стъбла се извършва: в сечището, на временен склад) .....

.....

3. Извозът от сечището до временните складове ще се осъществява с .....

.....

на(цели стъбла, стъблени секции до 10 м., сортименти, чипис, и др.: с влачене по терена, изцяла натоварени)

4. Проектирани нови горски автомобилни пътища съгласно Наредба 5 за строителство в горските територии без промяна на предназначението им: дължина .....м. широчина ..... м.

5. Изграждане и ремонт на временни извозни горски пътища:

5.1. Тракторни – допустимо разтояние между тях .....м. (не по-малко от 40м.), дължина .....м. широчина 4м.

5.2. Коларски – разтояние между тях .....м. (не по-малко от 40м.), дължина .....м. широчина.....м.

6. Просеки за въжени линии: .....бр.

допустимо разтояние между просеките.....м., дължина.....м., широчина.....м.

7. Направа на технологични просеки.....бр.

8. Изграждане на нови временни складове (бр., площ в ха) .....

.....

9. Мерки за опазване на оставащите на корен дървета, подраста, младиняка и почвата .....

10. Начини за почистване на сечището .....

11. Други указания: .....

.....

Да се изнасят битовите отпадъци от сечището извън горските територии на определените за това места.

12. Всички операции по подготвителните и основните работи да се извършват съгласно изискванията на Правилника за здравословни и безопасни условия на труд в горите и правилата за противопожарна безопасност в горите.

ЗАПОЗНАТ с технологичния план: ...../попълва се след издаването на позволителното за сеч/

Лицето по чл. 108, ал. 2 от ЗГ, на което е издадено позволително за сеч № .....

.....

/трите имена, подпис, дата - /

№ и дата на удостоверението за упражняване на лесовъдска практика: .....

Образец по чл.53, ал 6 от НСГ

Изготвил: Франк Чаушев

/име, фамилия/ подпис: ...

дата: 03.10.18 г.,

№ и дата на удостоверението за упражняване на Лесовъдска практика: 8814/14.01.18г.

Одобрил: .....

/име, фамилия/ подпис: .....

дата: .....г.,

№ и дата на удостоверението за упражняване на Лесовъдска практика: .....

ТЕХНОЛОГИЧЕН ПЛАН № .....

За добив на дървесина от **отдел** .....118..... **подотдел** .....8.....

На ТП „ДГС Доспат" /*попълва се само за държавни гори*/

Община Доспат; Землище гр. ДОСПАТ;

Имот с (кадастрален идентификатор/ КВС) № ..... /попълва се само за недържавни гори/

I. Схема за добива на дървесина от насаждението

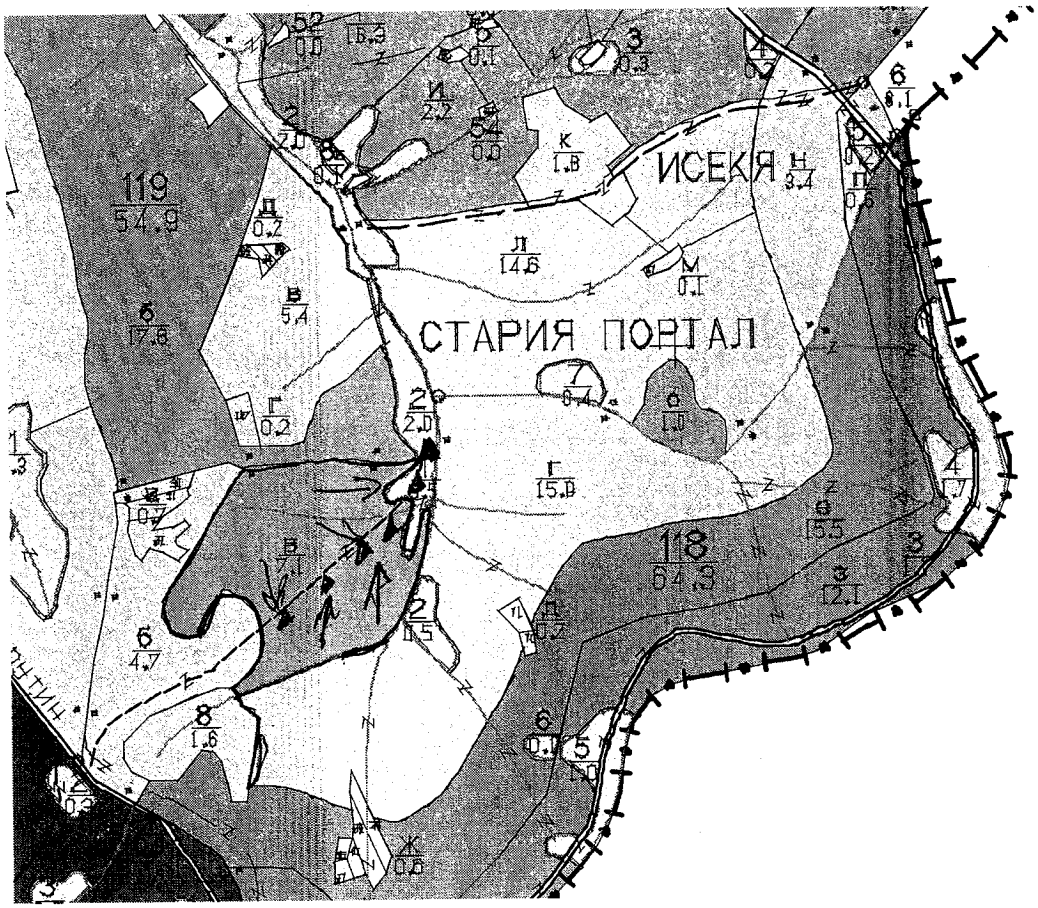

++++	проектирани коларски вр извозни пътища	»-»-»-	проектирани тракторно вр. извн пътища
-------	съществуващи извозни пътища	▲▲▲	временен склад
=====	сиществуващ автомобилен път	xxxxx	трасе на въжена линия
^^^^^	технологична просека	=+=+=	проектиран автомобилен път
—	Насаждение	→	посоки на извоз

На схемата задължително се нанасят контурите на насаждението/имот, съществуващи и проектирани временни горски пътища, технологичните просеки, просеките за въжени линии, извозни пътища, временни складовер както и връзката им със съществуващата автомобилна пътна мрежа.

II. Характеристика на насаждението

1.Вид на сечта ..... / интензивност .....%
Втори вид сеч ..... / интензивност .....%
2.Площ на подотдела ...7.1...ха Размер на сечището.....7.1..... ха
3. Състав по план/програма....., действителен.....
5. Запас на 1 ха: с клони...233.....куб.м/ха , без клони .....куб. м/ха.
6. Среден наклон на терена ...18...градуса.
7. Очакван добив от маркираната дървесина ....лежаща маса, куб.м.

вид / категория						вид / категория						
едра	160	28				дребна	1					вършина
средна	14	1				дърва	85	105	4			

8.Наличие и характеристика на подраста преди сечта (състав, възраст, средна височина, % на покритие) .....
.....
9. Средно извозно разстояние 200 м.
10. Други характеристики на насаждението (*токища, сеитбовища, надлесни дървета, сервитути, защитени територии, Натура 2000, защитени видове описани в доклада за гори с висока консервационна стойност, мъртва дървесина, вододайни зони, биологично разнообразие и др.)*
.....
.....

III. Технологични указания

1. Дървесината в насаждението да се добива при спазване на технологичната схема по т. I
2. Сечта ще се извършва с (моторен трион, ръчно, машинно; кастренето на отсечените стъбла се извършва: в сечище, на временен склад) бензиномоторен трион. Кастренето на отсечените дънери да става в сечището.....
3. Извозът от сечището до временните складове ще се осъществява с...мотопомпа... ...ръчно или конна сила без верига.....
на (цели стъбла, дълги/къси секции, сортименти, чипс и др.; с влачене по терена, изцяло натоварени).....
.....
.....
4. Проектирани нови горски автомобилни пътища съгласно Наредба 5 за строителството в горските територии без промяна на предназначението им: дължина .....м. широчина .....м.
5. Изграждане и ремонт на временни извозни горски пътища:
5.1 Тракторни – допустимо разстояние между тях .....м (не по-малко от 40 м), дължина .....м, широчина 4 м.
5.2 Коларски - разстояние между тях.....м (не по-малко от 40 м), дължина .....м, широчина ... м
6. Просеки за въжени линии: ..... бр.
допустимо разстояние между просеките ..... м., дължина ..... м., широчина ..... м.
7. Направа на технологични просеки .....бр.
допустимо разстояние между тях .....м., дължина .....м., широчина ..... м.
8. Изграждане на нови временни складове (бр., площ в ха) .....
.....
9. Мерки за опазване на оставащите на корен дървета, подраста, младиняка и почвата Правилно отглеждане на насаждението, спазване на ОУ
10. Начини за почистване на сечището Събиране на отпадъци на купи за изгаряне
11. Други указания: Внимателно отглеждане да се съхрани подраст и млади дървета
Да се изнасят битовите отпадъци от сечището извън горските територии на определените за това места.
12. Всички операции по подготвителните и основните работи да се извършват съгласно изискванията на Правилника за здравословни и безопасни условия на труд в горите и правилата за противопожарна безопасност в горите.

ЗАПОЗНАТ с технологичния план: .....*/попълва се след издаването на позволителното за сеч/*
Лицето по чл. 108, ал. 2 от ЗГ, на което е издадено позволително за сеч № .....
.....
/ трите имена, подпис, дата - /
№ и дата на удостоверението за упражняване на лесовъдска практика: .....

Образец по чл.53, ал 6 от НСГ

Изготвил: Свешти Ефтимов Дарицов
/име, фамилия/ подпис: .....
дата: 11.07.2017г.,
№ и дата на удостоверението за упражняване на Лесовъдска практика: 2490/05.12.2012

Одобрил: .....
.....
/име, фамилия/ подпис: .....
дата: .....г.,
№ и дата на удостоверението за упражняване на Лесовъдска практика: .....

ТЕХНОЛОГИЧЕН ПЛАН № .....

За добив на дървесина от **отдел** .....88..... **подотдел** .....01.....
На ТП „ДГС Доспат" /*попълва се само за държавни гори*/
Община Доспат; Землище гр. ДОСПАТ;
Имот с (кадастрален идентификатор/ КВС) № ..... /попълва се само за недържавни гори/

I. Схема за добива на дървесина от насаждението

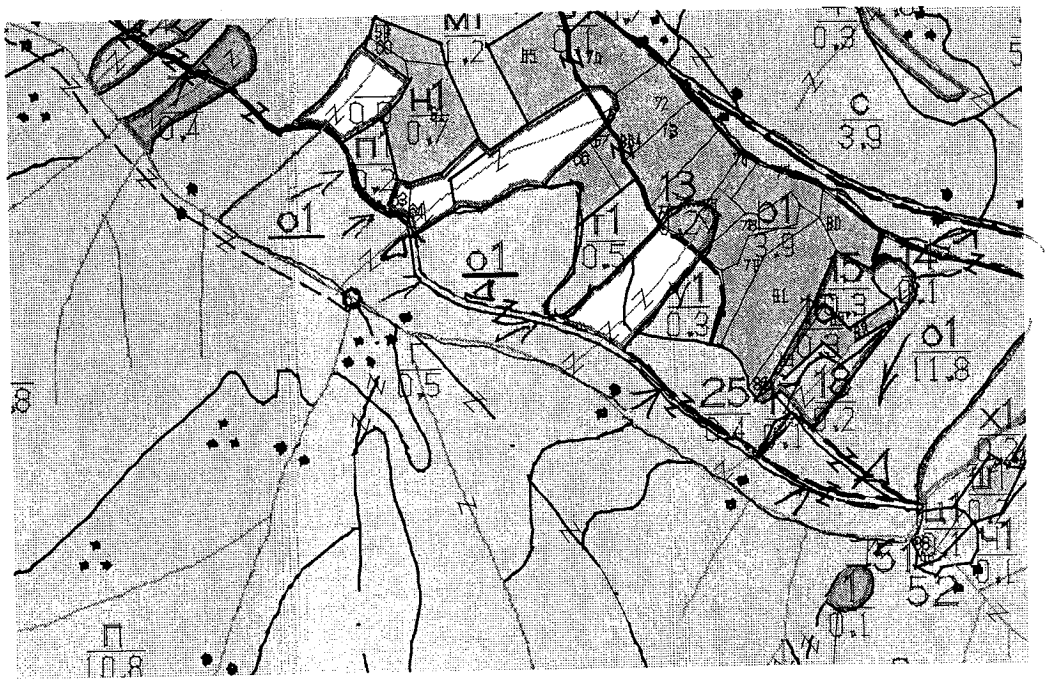

±±±±	проектирани коларски вр извозни пътища	»-»-»-	проектирани тракторно вр. извн пътища
-------	съществуващи извозни пътища	▲▲▲	временен склад
====	сиществуващ автомобилен път	xxxxx	трасе на въжена линия
^^^^^	технологична просека	=+=+=	проектиран автомобилен път
—	насаждение	→	посоки на извоз

На схемата задължително се нанасят контурите на насаждението/имот, съществуващи и проектирани временни горски пътища, технологичните просеки, просеките за въжени линии, извозни пътища, временни складовер както и връзката им със съществуващата автомобилна пътна мрежа.

II. Характеристика на насаждението

1. Вид на сечта ..... / интензивност .....%

Втори вид сеч ..... / интензивност .....%

2. Площ на подотдел .....ха Размер на сечището.....ха

3. Състав по план/програма....., действителен.....

5. Запас на 1 ха: с клони.....куб.м/ха, без клони.....куб.м/ха.

6. Среден наклон на терена .....градуса.

7. Очакван добив от маркираната дървесина ..... лежаща маса, куб.м.

дърв. вид/категория						дърв. вид/категория							
Едра						Дребна						върши-на	
средна						Дърва							

8. Наличие и характеристика на подраста преди сечта (състав, възраст, средна височина % на покритие) .....

.....

9. Средно извозно растояние .....;

10. Други характеристики на насаждението (*токовища, сватбовища, надлесни дървета, сервитути, защитени територии, Натура 2000, защитени видове описани в доклада за гори с висока консервационна стойност, мъртва дървесина, вододайни зони, биологично разнообразие и др.*)

.....

.....

III. Технологични указания

1. Дървесината в насаждението да се добива при спазване на технологичната схема по т. **I.**

2. Сечта ще се извършва с (моторен трион, ръчно, машини; кастренето на отсечените стъбла се извършва: в сечището, на временен склад) .....

.....

3. Извозът от сечището до временните складове ще се осъществява с .....

.....

на(цели стъбла, стъблени секции до 10 м., сортименти, чипис, и др.: с влачене по терена, изцяла натоварени)

4. Проектирани нови горски автомобилни пътища съгласно Наредба 5 за строителство в горските територии без промяна на предназначението им: дължина .....м. широчина ..... м.

5. Изграждане и ремонт на временни извозни горски пътища:

5.1. Тракторни – допустимо разтояние между тях .....м. (не по-малко от 40м.), дължина .....м. широчина 4м.

5.2. Коларски – разтояние между тях .....м. (не по-малко от 40м.), дължина .....м. широчина.....м.

6. Просеки за въжени линии: .....бр.

допустимо разтояние между просеките.....м., дължина.....м., широчина.....м.

7. Направа на технологични просеки.....бр.

8. Изграждане на нови временни складове (бр., площ в ха) .....

.....

9. Мерки за опазване на оставащите на корен дървета, подраста, младиняка и почвата .....

10. Начини за почистване на сечището .....

11. Други указания: .....

.....

Да се изнасят битовите отпадъци от сечището извън горските територии на определените за това места.

12. Всички операции по подготвителните и основните работи да се извършват съгласно изискванията на Правилника за здравословни и безопасни условия на труд в горите и правилата за противопожарна безопасност в горите.

ЗАПОЗНАТ с технологичния план: ...../попълва се след издаването на позволителното за сеч/

Лицето по чл. 108, ал. 2 от ЗГ, на което е издадено позволително за сеч № .....

.....

/трите имена, подпис, дата - /

№ и дата на удостоверението за упражняване на лесовъдска практика: .....

Образец по чл.53, ал 6 от НСГ

Изготвил: инж. Мартин Сариев
/име, фамилия/ подпис: .....
дата: 28.08.2018 г.,
№ и дата на удостоверението за упражняване на Лесовъдска практика: 10975/29.10.2014 г.

Одобрил: .....
/име, фамилия/ подпис: .....
дата: .....г.,
№ и дата на удостоверението за упражняване на Лесовъдска практика: .....

ТЕХНОЛОГИЧЕН ПЛАН № 1

За добив на дървесина от **отдел** .....88..... **подотдел** ...„81".....
На ТП „ДГС Доспат" /*попълва се само за държавни гори*/
Община Доспат; Землище гр. ДОСПАТ;
Имот с (кадастрален идентификатор/ КВС) № ..... /попълва се само за недържавни гори/

I. Схема за добива на дървесина от насаждението



++++	проектирани коларски вр извозни пътища	»-»-»-	проектирани тракторно вр. извн пътища
-------	съществуващи извозни пътища	▲▲▲	временен склад
====	сиществуващ автомобилен път	xxxxx	трасе на въжена линия
^^^^^	технологична просека	=+=+=	проектиран автомобилен път
O	ливада	→	просека на извоз

На схемата задължително се нанасят контурите на насаждението/имот, съществуващи и проектирани временни горски пътища, технологичните просеки, просеките за въжени линии, извозни пътища, временни складовер както и връзката им със съществуващата автомобилна пътна мрежа.

II. Характеристика на насаждението

1. Вид на сечта ....групово изборна...../ интензивност .....%

Втори вид сеч ...../ интензивност .....%

2. Площ на подотдел ...5.3.....ха Размер на сечището....5.3.....ха

3. Състав по план/програма....5510 см....., действителен....5510 см.....

5. Запас на 1 ха: с клони.....куб.м/ха, без клони.....куб.м/ха.

6. Среден наклон на терена ...16.....градуса.

7. Очакван добив от маркираната дървесина .....360..... лежаща маса, куб.м.

дърв. вид/категория	55	см				дърв. вид/категория	50	см					
Едра	271	бр				Дребна	–	–				върши-на	
средна	18	1				Дърва	3	1					

8. Наличие и характеристика на подраста преди сечта (състав, възраст, средна височина % на покритие) .....см 3 5 5 1 А-20 h-3m P-05.....

.....

9. Средно извозно растояние ....200 м;

10. Други характеристики на насаждението (*токовища, сватбовища, надлесни дървета, сервитути, защитени територии, Натура 2000, защитени видове описани в доклада за гори с висока консервационна стойност, мъртва дървесина, вододайни зони, биологично разнообразие и др.*)

.....А-2000 хайлата 31 СА.....

.....

III. Технологични указания

1. Дървесината в насаждението да се добива при спазване на технологичната схема по т. **I.**

2. Сечта ще се извършва с (моторен трион, ръчно, машини; кастренето на отсечените стъбла се извършва: в сечището, на временен склад) .....бензинов трион кастрене в сечището.....

.....

3. Извозът от сечището до временните складове ще се осъществява с ...специализиран.....

...горски трактор или специална талига на къси секции или.....

на(цели стъбла, стъблени секции до 10 м., сортименти, чипис, и др.: с влачене по терена, изцяла натоварени)

4. Проектирани нови горски автомобилни пътища съгласно Наредба 5 за строителство в горските територии без промяна на предназначението им: дължина .....м. широчина ..... м.

5. Изграждане и ремонт на временни извозни горски пътища:

5.1. Тракторни – допустимо разтояние между тях .....м. (не по-малко от 40м.), дължина .....м. широчина 4м.

5.2. Коларски – разтояние между тях .....м. (не по-малко от 40м.), дължина .....м. широчина.....м.

6. Просеки за въжени линии: .....бр.

допустимо разтояние между просеките.....м., дължина.....м., широчина.....м.

7. Направа на технологични просеки.....бр.

8. Изграждане на нови временни складове (бр., площ в ха) .....

.....

9. Мерки за опазване на оставащите на корен дървета, подраста, младиняка и почвата .....правилно определяне на посоката на падане.....

10. Начини за почистване на сечището ...с.е.б.и.р.а.н.е. на клони.....

11. Други указания: ...Забранява се изграждането на сечища в.....

.....близост до населени места и хвойнак в кокиче.....

Да се изнасят битовите отпадъци от сечището извън горските територии на определените за това места.

12. Всички операции по подготвителните и основните работи да се извършват съгласно изискванията на Правилника за здравословни и безопасни условия на труд в горите и правилата за противопожарна безопасност в горите.

ЗАПОЗНАТ с технологичния план: ...../попълва се след издаването на позволителното за сеч/

Лицето по чл. 108, ал. 2 от ЗГ, на което е издадено позволително за сеч № .....

.....

/трите имена, подпис, дата -/

№ и дата на удостоверението за упражняване на лесовъдска практика: .....

Образец по чл.53, ал 6 от НСГ

Изготвил: инж. [illegible]
[illegible]
/име, фамилия/ подпис: [illegible]
дата: 27.09.18 г.,
№ и дата на удостоверението за упражняване на Лесовъдска практика: 8838/14.01.18г.

Одобрил: .....
.....
/име, фамилия/ подпис: .....
дата: .....г.,
№ и дата на удостоверението за упражняване на Лесовъдска практика: .....

ТЕХНОЛОГИЧЕН ПЛАН № .....

За добив на дървесина от **отдел** .....90..... **подотдел** .....0.....
На ТП „ДГС Доспат" /*попълва се само за държавни гори*/
Община Доспат; Землище гр. ДОСПАТ;
Имот с (кадастрален идентификатор/ КВС) № ..... /попълва се само за недържавни гори/

I. Схема за добива на дървесина от насаждението

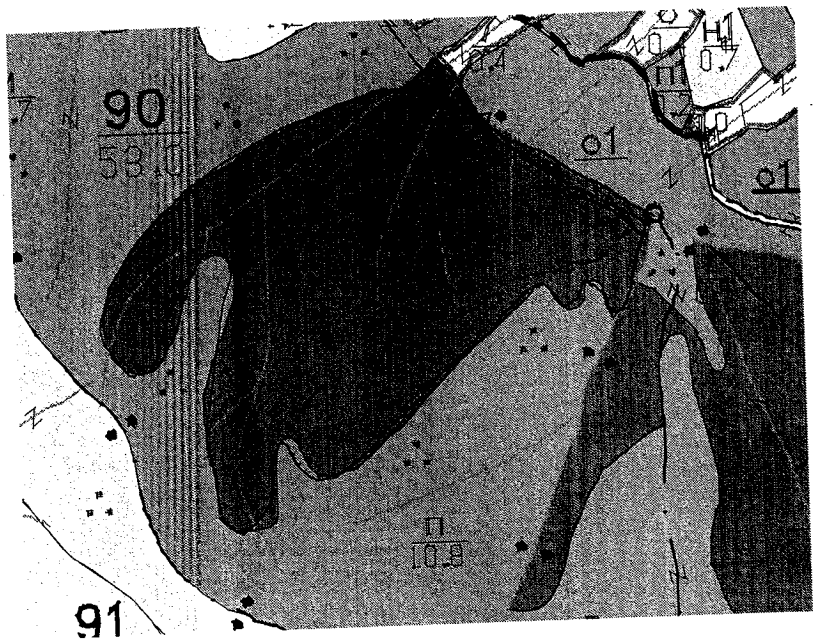

++++	проектирани коларски вр извозни пътища	»-»-»-	проектирани тракторно вр. извн пътища
-------	съществуващи извозни пътища	▲▲▲	временен склад
====	сиществуващ автомобилен път	xxxxx	трасе на въжена линия
^^^^^	технологична просека	=+=+=	проектиран автомобилен път
→	Посока на извоз	o	Место за бихов отпад

На схемата задължително се нанасят контурите на насаждението/имот, съществуващи и проектирани временни горски пътища, технологичните просеки, просеките за въжени линии, извозни пътища, временни складовер както и връзката им със съществуващата автомобилна пътна мрежа.

II. Характеристика на насаждението

1. Вид на сечта ...Групово изборна.../ интензивност ...15...%

Втори вид сеч ...../ интензивност .....%

2. Площ на подотдел ...11.8...ха Размер на сечището...11.8...ха

3. Състав по план/програма...5Бг2Г3Ч...., действителен...5Ч3Г1Б1.....

5. Запас на 1 ха: с клони.....куб.м/ха, без клони 10.830..куб.м/ха.

6. Среден наклон на терена ...23...градуса.

7. Очакван добив от маркираната дървесина ...1115..... лежаща маса, куб.м.

дърв. вид/категория	55	Ач				дърв. вид/категория	55	Ач					
Едра	132	140				Дребна	12	–				върши-на	
средна	27	21				Дърва	33	190					

8. Наличие и характеристика на подраста преди сечта (състав, възраст, средна височина % на покритие) ...Групов характер на подраста от 5Бг2Г до 5 с възраст от 5 до 10 г.

9. Средно извозно растояние ...350...;

10. Други характеристики на насаждението (*токовища, сватбовища, надлесни дървета, сервитути, защитени територии, Натура 2000, защитени видове описани в доклада за гори с висока консервационна стойност, мъртва дървесина, вододайни зони, биологично разнообразие и др.*) Натура 2000

III. Технологични указания

1. Дървесината в насаждението да се добива при спазване на технологичната схема по т. **I.**

2. Сечта ще се извършва с (моторен трион, ръчно, машини; кастренето на отсечените стъбла се извършва: в сечището, на временен склад) ...ръчно моторен трион... кастренето ще се извършва в сечището.

3. Извозът от сечището до временните складове ще се осъществява с ...мл. багажник... ...Тягов или специализиран горски транспорт...

на(цели стъбла, стъблени секции до 10 м., сортименти, чипис, и др.: с влачене по терена, изцяла натоварени)

4. Проектирани нови горски автомобилни пътища съгласно Наредба 5 за строителство в горските територии без промяна на предназначението им: дължина .....м. широчина ..... м.

5. Изграждане и ремонт на временни извозни горски пътища:

5.1. Тракторни – допустимо разстояние между тях ...м. (не по-малко от 40м.), дължина ...200...м. широчина 4м.

5.2. Коларски – разстояние между тях .....м. (не по-малко от 40м.), дължина .....м. широчина.....м.

6. Просеки за въжени линии: ...../.....бр.

допустимо разстояние между просеките.....м., дължина.....м., широчина.....м.

7. Направа на технологични просеки.....бр.

8. Изграждане на нови временни складове (бр., площ в ха) .....

9. Мерки за опазване на оставащите на корен дървета, подраста, младиняка и почвата ...Да се спре движението на машините...

10. Начини за почистване на сечището .....на купчини.....

11. Други указания: Да бъдат отнети само тези дървета, които са обозначени на определените места.

Да се изнасят битовите отпадъци от сечището извън горските територии на определените за това места.

12. Всички операции по подготвителните и основните работи да се извършват съгласно изискванията на Правилника за здравословни и безопасни условия на труд в горите и правилата за противопожарна безопасност в горите.

ЗАПОЗНАТ с технологичния план: ...../попълва се след издаването на позволителното за сеч/

Лицето по чл. 108, ал. 2 от ЗГ, на което е издадено позволително за сеч № .....

/трите имена, подпис, дата - /

№ и дата на удостоверението за упражняване на лесовъдска практика: .....